

PROJEKT



Gminny Program Rewitalizacji Gminy Nowa Słupia do 2030r.

Styczeń 2024r.

Spis treści

| | |
|--|----|
| Wprowadzenie | 3 |
| 1. Zasady prac nad Gminnym Programem Rewitalizacji | 5 |
| 1.1 Logika prac nad programem..... | 5 |
| 1.2. Ocena dotychczasowych efektów procesu rewitalizacji | 8 |
| 1.3. Opis procesu zaangażowania partnerów i interesariuszy | 11 |
| 1.3.1. Zaangażowanie na etapie prac nad programem | 11 |
| 1.3.2. Zaangażowanie w trakcie realizacji programu | 12 |
| 2. Powiązania GPR z dokumentami strategicznymi gminy..... | 13 |
| 2.1. Strategia Rozwoju Miasta i Gminy Nowa Słupia do 2030r. | 13 |
| 2.2 Strategia Rozwoju Obszaru Strategicznej Interwencji Góry Świętokrzyskie na lata 2020–2027 ... | 14 |
| 2.3 Dokumenty z obszaru polityki przestrzennej | 14 |
| 2.4 Gminna Strategia Rozwiązywania Problemów Społecznych na lata 2023- 2030..... | 16 |
| 2.5 Program Wspierania Rodziny w Gminie Nowa Słupia na lata 2023 - 2025 | 16 |
| 2.6. Programy współpracy z organizacjami pozarządowymi..... | 16 |
| 2.7 Program gospodarowania mieszkaniowym zasobem Gminy Nowa Słupia w latach 2022-2026... | 17 |
| 3. Szczegółowa diagnoza obszaru rewitalizacji | 18 |
| 3.1. Ogólna charakterystyka obszaru rewitalizacji..... | 18 |
| 3.2. Diagnoza zjawisk społecznych | 18 |
| 3.3. Diagnoza zjawisk gospodarczych..... | 20 |
| 3.4 Diagnoza zjawisk środowiskowych..... | 23 |
| 3.5. Diagnoza zjawisk przestrzenno-funkcjonalnych i technicznych | 26 |
| 3.6. Synteza diagnozy obszaru rewitalizacji wraz z analizą problemów, potrzeb i potencjałów rozwojowych, w tym wzajemnych powiązań gospodarczych, społecznych i środowiskowych | 29 |
| 4. Opis wizji stanu obszaru rewitalizacji po przeprowadzeniu działań w zakresie rewitalizacji | 34 |
| 5. Cele rewitalizacji oraz odpowiadające im kierunki działań służących eliminacji lub ograniczeniu negatywnych zjawisk..... | 35 |
| 6. Przedsięwzięcia rewitalizacyjne | 37 |
| 6.1. Podstawowe przedsięwzięcia rewitalizacyjne..... | 37 |
| 6.2. Charakterystyka pozostałych dopuszczalnych przedsięwzięć rewitalizacyjnych | 59 |
| 7. Mechanizmy integrowania działań oraz przedsięwzięć rewitalizacyjnych..... | 64 |
| 8. Szacunkowe ramy finansowe programu | 65 |
| 8.1. Ramy finansowe realizacji programu | 65 |
| 8.2. Potencjalne źródła finansowania programu | 66 |
| 9. Struktura zarządzania programem | 69 |
| 9.1. Opis struktury zarządzania realizacją GPR..... | 69 |
| 9.2. Współpraca ze stroną społeczną i otoczeniem gospodarczym | 71 |
| 9.3. Koszty zarządzania..... | 72 |
| 9.4. Ramowy harmonogram realizacji GPR | 73 |
| 10. System monitorowania i oceny Programu | 75 |
| 10.1. Monitorowanie postępów realizacji programu..... | 75 |
| 10.2. Ocena aktualności i stopnia realizacji programu..... | 78 |
| 11. Zmiany związane z wdrażaniem Programu | 79 |
| 11.1. Zmiany w uchwałach dotyczących polityki mieszkaniowej gminy | 79 |
| 11.2. Zmiany dotyczące planowania i zagospodarowania przestrzennego | 79 |
| 11.3. Specjalna Strefa Rewitalizacji | 79 |
| Spis tabel | 80 |
| Spis map | 80 |

Wprowadzenie

„Gminny Program Rewitalizacji Gminy Nowa Słupia do 2030r.” (dalej: GPR) jest dokumentem opracowanym w oparciu o przepisy ustawy z dnia 9 października 2015 r. *o rewitalizacji*¹.

W art. 2 ust. 1 *ustawy o rewitalizacji*, rewitalizację zdefiniowano jako proces wyprowadzania ze stanu kryzysowego obszarów zdegradowanych, prowadzony w sposób kompleksowy poprzez zintegrowane działania na rzecz lokalnej społeczności, przestrzeni i gospodarki, skoncentrowane terytorialnie, prowadzone przez interesariuszy rewitalizacji na podstawie gminnego programu rewitalizacji. Proces rewitalizacji ma w pierwszej kolejności charakter społeczny, a jego celem jest poprawa jakości życia i aktywna pomoc w rozwiązaniu problemów mieszkańców, żyjących w tych częściach miasta i gminy Nowa Słupia, które z różnych powodów znajdują się w trudnym położeniu. Jak wynika z ustawy o rewitalizacji i inaczej niż w przypadku innych dokumentów strategicznych obowiązujących w Gminie Nowa Słupia, postanowienia GPR koncentrują się na wybranych fragmentach miasta i gminy (obszarze rewitalizacji), co ma na celu maksymalnie efektywne wykorzystanie zasobów i środków finansowych gminnych instytucji i ich partnerów.

Gminny Program Rewitalizacji to kierunkowy i ramowy dokument, który ma na celu integrować realizację przedsięwzięć o charakterze społecznym, gospodarczym, środowiskowym, funkcjonalno-przestrzennym oraz technicznym. Jego sporządzenie poprzedziło opracowanie szczegółowej diagnozy obszaru rewitalizacji, uwzględniającej analizę jego problemów, potrzeb i potencjałów rozwojowych. W celach Programu uwzględniono podejście zintegrowane, a w dokumencie zdefiniowano również listę przedsięwzięć rewitalizacyjnych (projektów) oraz wskazano również sposób zarządzania procesem rewitalizacji.

Podczas prac nad dokumentem szczególny nacisk położono na możliwie szerokie zaangażowanie interesariuszy procesu rewitalizacji. Opierając się na przepisach ustawy o rewitalizacji, należy uznać, że rewitalizacja jest procesem realizowanym na rzecz mieszkańców obszaru rewitalizacji i wspólnie z całą społecznością miasta/gminy. Interesariuszami rewitalizacji są zatem wszystkie osoby i podmioty zainteresowane włączeniem w projektowanie i realizację zadań na obszarze rewitalizacji. Na każdym etapie prac nad GPR uwzględniono potrzebę zaangażowania partnerów społeczno-gospodarczych oraz właściwych podmiotów reprezentujących społeczeństwo obywatelskie, podmiotów działających na rzecz ochrony środowiska oraz podmiotów odpowiedzialnych za promowanie włączenia społecznego, praw podstawowych, praw osób ze specjalnymi potrzebami, równości płci i niedyskryminacji.

Opinie i propozycje zgłaszane przez interesariuszy procesu rewitalizacji na każdym etapie prac nad GPR były zestawiane z obiektywnymi miernikami sytuacji społeczno-gospodarczej na obszarze rewitalizacji. Połączenie ilościowych i jakościowych metod pozyskiwania i analizy danych daje gwarancję tego, że interwencja w obszarze rewitalizacji będzie prowadzona na właściwym obszarze i przy pomocy narzędzi adekwatnych do zidentyfikowanych potrzeb, wyzwań, barier, deficytów i potencjałów. W latach poprzedzających opracowanie GPR wdrażano „Lokalny Program Rewitalizacji Nowej Słupi 2020+” (LPR) przyjęty uchwałą nr XXX/80/16 Rady Gminy Nowa Słupia z dnia 8 listopada 2016r. (z późn. zm.) w sprawie Lokalnego Programu Rewitalizacji Nowej Słupi 2020+, a jednocześnie realizowano liczne działania wpisujące się w założenia ustawy o rewitalizacji. Były to między innymi działania ukierunkowane na:

- aktywizację i integrację osób zagrożonych wykluczeniem społecznym,

¹ Tj. Dz. U. z 2021r. poz. 485, z 2023r. poz. 28, 1688.

- aktywizację seniorów,
- poprawę infrastruktury społecznej,
- modernizacja i zagospodarowanie przestrzeni publicznych,

W ramach projektu „Modernizacja hali sportowej przy Szkole Podstawowej w Nowej Słupi oraz doposażenie pracowni matematyczno-przyrodniczej w Zespole Szkół w Rudkach” przeprowadzono między innymi: modernizację hali sportowej przy Szkole Podstawowej im. Bohaterów Powstania Styczniowego w Nowej Słupi, zakupiono nowoczesne pomoce do pracowni matematyczno - przyrodniczej w Zespole Szkół w Rudkach.

Zadanie pt. Przebudowa istniejącej oczyszczalni ścieków w miejscowości Stara Słupia oraz rozbudowa sieci wodno- kanalizacyjnej na terenie Gminy Nowa Słupia obejmowało budowę kanalizacji sanitarnej w miejscowości Jeziorko o łącznej długości 6,08 km, budowę kanalizacji sanitarnej w miejscowości Dębno w systemie grawitacyjno – tłocznym o łącznej długości 6,69 km, budowę oczyszczalni ścieków w obrębie geodezyjnym Mirocice, budowę rurociągu z Baszowic na oczyszczalnię ścieków w msc Mirocice 0,86 km, budowę sieci wodociągowej z Mirociac do Jeziorka o długości 1,02 km z hydrofornia sieciową i zbiornikami wyrównawczymi, modernizację oczyszczalni ścieków w Starej Słupi, budowę stacji uzdatniania wody, budowę kanalizacji w m. Nowa Słupia ul. Chełmowa -2,47 km, zakup monitoringu sieci (SCAD), zakup system informacji geograficznej (GIS) do zarządzania siecią kanalizacyjną.

Projekt pt. „Rozbudowa i przebudowa Muzeum Starożytnego Hutnictwa w Nowej Słupi wraz z zagospodarowaniem terenu przestrzeni z dostosowaniem do prowadzenia działalności kulturalnej” zakładał rozbudowę i przebudowę Muzeum Starożytnego Hutnictwa w Nowej Słupi, a także przygotowanie nowych ekspozycji, które mają zapewnić poznawanie historii pradawnych hutników poprzez scenografię, multimedialne i interaktywne instalacje, bazujących na potencjale endogenicznym obszaru. W wyniku realizacji prac budowlanych obiekt zyskał większą powierzchnię zabudowy, która przełożyła się na poprawę przestronności budynku. Ponadto w wyniku zaplanowanych prac przewidziano zadania dotyczące zwiększenia efektywności cieplnej budynku oraz przystosowania budynku dla osób z niepełnosprawnościami. Zaplanowano uporządkowanie terenu wokół budynku oraz wymianę sieci kanalizacji sanitarnej i wodociągowej. W ramach projektu powstał nowy produkt turystyczny: ścieżka edukacyjna, przy zastosowaniu nowoczesnych technik, kino 3D, całoroczne warsztaty archeologiczne, fontanna.

W toku realizacji w/w przedsięwzięć przedstawiciele Gminy Nowa Słupia, miejskich instytucji i ich partnerzy nabyli doświadczenia, które są wartościowym zasobem w toku prac nad GPR i które zostaną wykorzystane we wdrażaniu założeń Programu. Na proces rewitalizacji w kontekście społecznym w Nowej Słupi należy też patrzeć przez pryzmat wyzwań rozwojowych, przed jakimi staje całe miasto. Są nimi, przede wszystkim, wykorzystanie szans oraz znalezienie odpowiedzi na zagrożenia, wynikające z np. depopulacji gminy, wzrostu liczby osób w wieku senioralnym, spadku liczby dzieci w wieku przedszkolnym oraz szkolnym. *Gminny Program Rewitalizacji Gminy Nowa Słupia do 2030r.* stwarza ramy do tego, aby poprzez realizację kompleksowych i komplementarnych przedsięwzięć rewitalizacyjnych uwzględniających aktualne trendy i wytyczne w zakresie realizacji miejskich polityk publicznych podejmować ambitne działania na każdym z podobszarów rewitalizacji, które będą korzystnie oddziaływały na wszystkich mieszkańców miasta i gminy Nowa Słupia.

1. Zasady prac nad Gminnym Programem Rewitalizacji

1.1 Logika prac nad programem

Podstawą do rozpoczęcia prac nad Gminnym Programem Rewitalizacji była uchwała nr LXXXI/59/23 Rady Miejskiej w Nowej Słupi z dn. 26 października 2023r w sprawie przystąpienia do sporządzenia Gminnego Programu Rewitalizacji Gminy Nowa Słupia do 2030 r. Podjęcie tej uchwały było następstwem opracowania diagnozy, dotyczącej wyznaczenia obszaru zdegradowanego i obszaru rewitalizacji dla Gminy Nowa Słupia, w oparciu o którą w dniu 20 września 2023r. podjęto Uchwałę nr LXXX/55/23 Rady Miejskiej w Nowej Słupi w sprawie wyznaczenia obszaru zdegradowanego i obszaru rewitalizacji dla Gminy Nowa Słupia.

W oparciu o przepisy *ustawy o rewitalizacji* należy uznać, że obszarem rewitalizacji jest obszar znajdujący się w stanie kryzysowym z powodu koncentracji negatywnych zjawisk społecznych, takich jak ubóstwo, bezrobocie, czy też liczba osób ze szczególnymi potrzebami. Dodatkowo, na obszarze rewitalizacji występują deficyty w sferach gospodarczej, środowiskowej, przestrzenno-funkcjonalnej lub technicznej. Jest to także obszar o istotnym znaczeniu dla rozwoju lokalnego zajmujący nie więcej niż 20% powierzchni gminy, a także zamieszkiwany przez nie więcej niż 30% mieszkańców gminy. Diagnozę, pozwalającą na wyznaczenie obszaru zdegradowanego i obszaru rewitalizacji w Gminie Nowa Słupia przeprowadzono w oparciu o obiektywne i policzalne wskaźniki, umożliwiające analizę negatywnych zjawisk na terenie miasta i gminy. Analizy wskaźnikowe pozwoliły na wyznaczenie dwóch podobszarów rewitalizacji, które obejmują 28,96% mieszkańców Gminy Nowa Słupia i zajmuje powierzchnię 9,48 km² co stanowi 11,04% powierzchni gminy. Jako obszar rewitalizacji wyznaczono jednostki, gdzie zidentyfikowano negatywne zjawiska społeczne co najmniej 10 z 14 wskaźników wypadły niekorzystnie oraz negatywne zjawiska gospodarcze, środowiskowe, funkcjonalno-przestrzenne i techniczne (łączna ilość negatywnych zjawisk ≥ 21 . Obszar rewitalizacji stanowią:

- podobszar nr 1 - Miasto Nowa Słupia,
- podobszar nr 2 – sołectwo Rudki.

Tabela 1 Liczba mieszkańców objętych rewitalizacją

| Wyszczególnienie | Stan na: 31.12.2022r. |
|--|-----------------------|
| Gmina ogółem | 9310 |
| Liczba mieszkańców ulic objętych rewitalizacją | 2696 |
| % mieszkańców gminy objętych rewitalizacją | 28,96% |

Źródło: opracowanie własne na podstawie danych Urzędu Miasta i Gminy w Nowej Słupi

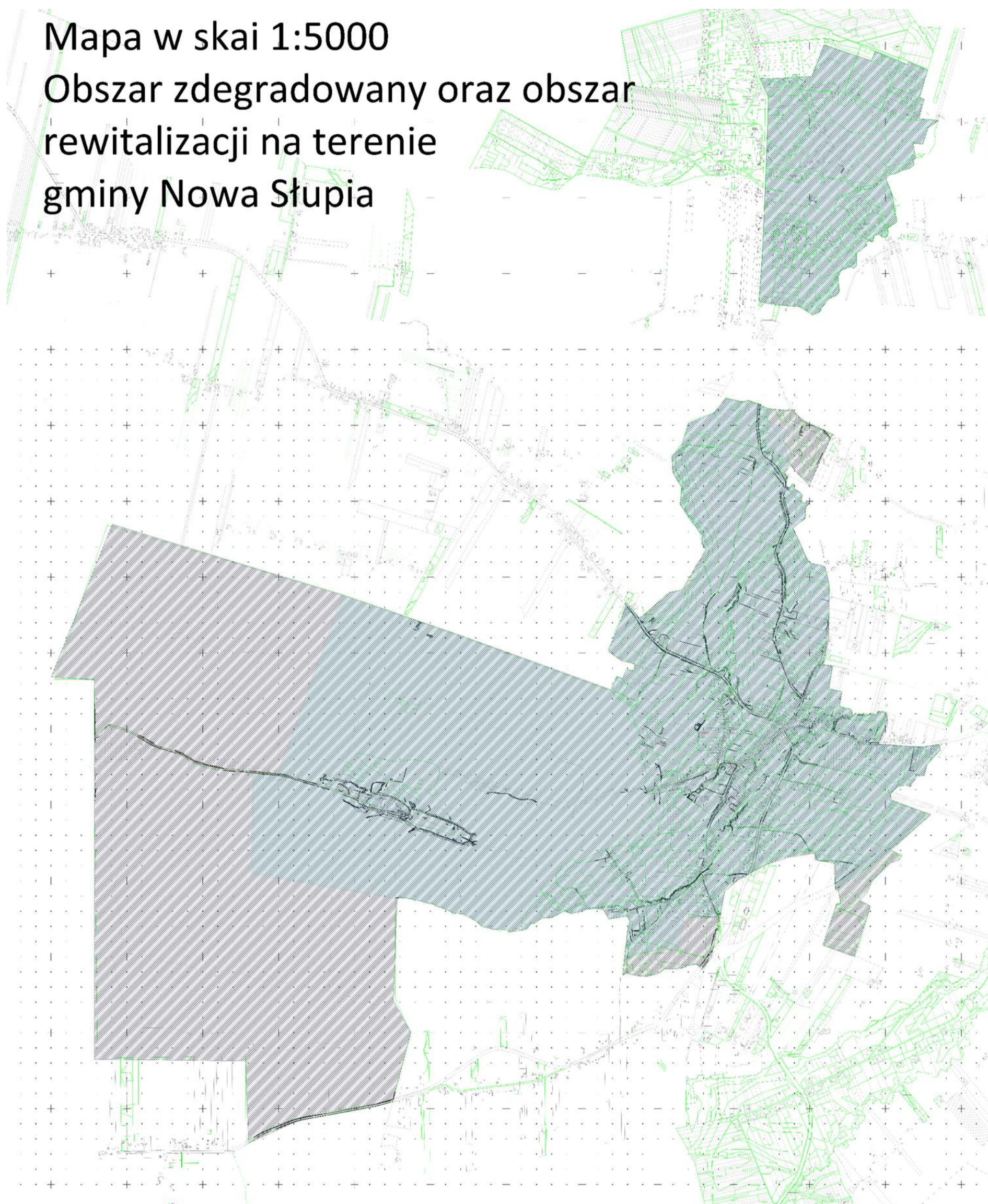
Dla wyznaczenia zasięgu obszaru rewitalizacji kierowano się następującymi przesłankami:

1. na obszarze tym zidentyfikowano wysokie natężenie negatywnych zjawisk w sferze społecznej (bezrobocie, przemoc, niekorzystna sytuacja demograficzna, duża liczba osób korzystających z pomocy MGOPS w Nowej Słupi) oraz gospodarczej, przestrzenno-funkcjonalnej, technicznej i środowiskowej,
2. obszary te jednocześnie mają istotne znaczenie dla rozwoju całej gminy,
3. wybór obszaru uzyskał całkowitą akceptację zarówno władz lokalnych jak i akceptację społeczną.

Wyznaczone, zgodnie ze wspomnianą powyżej procedurą, granice obszaru rewitalizacji gwarantują zachowanie ciągłości działań rewitalizacyjnych, prowadzonych wcześniej na terenie Miasta Nowa Słupia oraz sołectwa Rudki. W przyjętym w 2016 r. *Lokalnym Programie Rewitalizacji Nowej Słupi 2020+* obszar rewitalizacji obejmował bowiem wówczas ten sam obszar.

Mapa 1 Obszar zdegradowany oraz podobszary rewitalizacji na terenie Gminy Nowa Słupia

Mapa w skali 1:5000
Obszar zdegradowany oraz obszar
rewitalizacji na terenie
gminy Nowa Słupia



Źródło: Diagnoza służąca wyznaczeniu obszaru zdegradowanego i rewitalizacji dla Miasta i Gminy Nowa Słupia, s. 99

W toku prac nad GPR wykorzystano różnorodne metody i podejścia do gromadzenia i analizy informacji, które przełożyły się następnie na konkretne zapisy dokumentu. Obok ilościowych analiz wskaźnikowych przeprowadzono rozbudowane działania konsultacyjne, ukierunkowane na pozyskanie indywidualnych opinii mieszkańców miasta i gminy, przedstawicieli formalnych i nieformalnych grup mieszkańców, biznesu, a także licznych przedstawicieli Urzędu Miasta i Gminy i jego jednostek organizacyjnych oraz innych instytucji publicznych. Na początku prac nad GPR uznano, że kluczowe dla powodzenia całego procesu będzie zarówno odpowiednie przepracowanie doświadczeń związanych z realizacją dotychczasowych przedsięwzięć rewitalizacyjnych w Mieście Nowa Słupia oraz sołectwie Rudki jak i otwarcie tego procesu na nowe propozycje zgłaszane przez zainteresowanych interesariuszy. Programowanie przedsięwzięć rewitalizacyjnych powiązано ponadto z ustaleniami „Strategii Rozwoju Miasta i Gminy Nowa Słupia do roku 2030” i innymi dokumentami planistycznymi obowiązującymi w gminie, a także na szczeblach: regionalnym, krajowym i unijnym. Przyjęto wreszcie, że osiągnięcie celów procesu rewitalizacji będzie możliwe tylko w przypadku zaplanowania i realizacji zestawu różnorodnych przedsięwzięć o charakterze społecznym i infrastrukturalnym.

1.2. Ocena dotychczasowych efektów procesu rewitalizacji

Na terenie Miasta Nowa Słupia oraz sołectwa Rudki zrealizowano w ostatnich latach liczne projekty, których założenia i konkretne efekty w pełni wpisują się w założenia *ustawy o rewitalizacji* w zakresie partycypacyjnego podejścia do projektowania przedsięwzięć rewitalizacyjnych, jak i promowania kompleksowych rozwiązań ukierunkowanych na poprawę jakości życia mieszkańców. W treści „Lokalnego Programu Rewitalizacji Nowej Słupi 2020+” przewidziano do realizacji kilkanaście przedsięwzięć rewitalizacyjnych projektów, których realizacja miała przyczynić się do skuteczniejszego osiągnięcia celów rewitalizacji. Kluczowe przedsięwzięcia do powodzenia procesu rewitalizacji (określone w LPRze):

- aktywizacja społeczno-gospodarcza osób wykluczonych lub zagrożonych wykluczeniem społecznym mieszkających na podobszarze rewitalizacji,
- zwiększenie potencjału gospodarczego podobszarów rewitalizacji,
- rozszerzenie oferty kulturalnej na terenie Miasta i Gminy Nowa Słupia i powiatu kieleckiego poprzez renowacja obiektów zabytkowych wraz z przebudową i wyposażeniem obiektów publicznej infrastruktury kulturalnej na obszarze gmin Gór Świętokrzyskich – Nowa Słupia, rewitalizacja Zespołu Klasztorowego na Świętym Krzyżu, Utworzenie Izby Pamięci Kopalni Pirytu „Staszic” w Rudkach
- poprawa bezpieczeństwa ciągów pieszych
- poprawa efektywności energetycznej budynków użyteczności publicznej
- poprawa estetyki funkcjonalności przestrzeni publicznej

Dobłą praktyką było prowadzenie przez Urząd Miasta i Gminy w Nowej Słupi regularnego monitoringu z realizacji przedsięwzięć i projektów rewitalizacyjnych w sposób, który umożliwia prześledzenie postępów w ich realizacji. Przy projektowaniu przedsięwzięć rewitalizacyjnych uwzględniono wytyczne wynikające z przepisów *ustawy o rewitalizacji* – traktującej rewitalizację jako proces ukierunkowany na rozwiązywanie problemów społecznych, przy równoczesnej realizacji projektów w innych sferach funkcjonowania miasta. Analiza informacji ze zrealizowanych w ramach LPR projektów jak i udział interesariuszy rewitalizacji w opracowania „Diagnozy” prowadzą do wniosku,

że w ostatnich latach wdrażano działania wpisujące się w osiągnięcie celów wszystkich podstawowych przedsięwzięć rewitalizacyjnych, wynikających z treści LPR. Na uwagę zasługują w szczególności:

- poprawa infrastruktury edukacyjnej,
- organizowanie wydarzeń ukierunkowanych na aktywizację społeczno-zawodową mieszkańców borykających się z problemami na rynku pracy; czy też
- tworzenie przez miejskie instytucje oferty czasu wolnego, jako narzędzia integracji oraz budowy relacji pomiędzy różnymi grupami mieszkańców z obszaru i spoza obszaru rewitalizacji.

W latach 2017-2023 Gmina Nowa Słupia realizowała szereg projektów na podobszarach rewitalizacji.

W ramach projektu „Przebudowa boiska wielofunkcyjnego przy Zespole Szkół w Nowej Słupi oraz modernizacja boiska do piłki nożnej przy Zespole Szkół w Rudkach” (wartość projektu 1 093 869,89 zł, w tym dofinansowanie 732 291,46 zł) RPO WŚ 2014-2020, Działanie 7.4 *Rozwój infrastruktury edukacyjnej i szkoleniowej*, dokonano przebudowy/modernizacji dwóch boisk na podobszarach rewitalizacji.

W ramach kolejnego projektu „Poprawa efektywności energetycznej w budynkach użyteczności publicznej - Gmina Nowa Słupia” (wartość ogółem 7 129 346,88 zł w tym dofinansowanie z UE 4 636 310,15 zł) z działania 3.3. *Poprawa efektywności energetycznej w sektorze publicznym i mieszkaniowym* RPO WŚ 2014-2020 poddano termomodernizacji 6 budynki użyteczności publicznej tj. budynku byłego posterunku Policji w Nowej Słupi na cele administracji, Przedszkola w Rudkach, Ośrodka Zdrowia w Rudkach, Zespół Szkół w Rudkach, budynek-siedziba klubu sportowego w Rudkach, budynek pod działalność kulturalną Centrum Dziedzictwa Gór Świętokrzyskich w Rudkach. Zakres prac obejmuje m.in: wymianę stolarki okiennej i drzwiowej, termoizolację budynków, prace wewnątrz budynku związane z instalacją urządzeń odzysku ciepła, modernizacja instalacji c.o., montaż powietrznej pompy ciepła, montaż instalacji fotowoltaicznych.

Kolejny projekt dotyczący termomodernizacji pt. *Poprawa efektywności energetycznej w budynkach użyteczności publicznej – Gmina Nowa Słupia - II etap* (wartość ogólna: 7 670 351,45 zł w tym dofinansowanie z UE 5 941 578,76 zł) z działania 3.3 *Poprawa efektywności energetycznej w sektorze publicznym i mieszkaniowym* objął termomodernizacją 7 budynków użyteczności publicznej tj. Budynek UG w Nowej Słupi; Lokalny Punkt Informacyjno Konsultacyjny; Publiczna Szkoła Podstawowa w Paprocicach; Publiczna Szkoła Podstawowa w Jeleniowie; Publiczna Szkoła Podstawowa w Starej Słupi; Publiczna Szkoła Podstawowa w Pokrzywiance; Publiczna Szkoła Podstawowa w Mirocicach. W ramach projektu dokonano m.in: modernizacji instalacji c.o. docieplenia ścian, wymiany stolarki okiennej i drzwiowej, modernizacji oświetlenia, montażu instalacji OZE.

Projekt pt. „Modernizacja oświetlenia ulicznego na terenie Gminy Nowa Słupia” (wartość całkowita: 3 265 813,08 zł w tym dofinansowanie z UE 2 775 941,12 zł) w ramach działania 3.4. *Strategia niskoemisyjna, wsparcie zrównoważonej multimodalnej mobilności* przyczynił się do modernizacji oświetlenia ulicznego na terenie gminy. Zakres inwestycji obejmuje zarówno wymianę jak i dowieszenie nowych opraw oświetleniowych LED – 1 808 szt. (w tym 3 lampy hybrydowe wykorzystujące OZE):

W/w działania to tylko przykłady przedsięwzięć podejmowanych w Mieście Nowa Słupia oraz sołectwie Rudki w okresie obowiązywania LPR, które wpisują się w pomysł ożywiania podobszarów rewitalizacji w celu ich uatrakcyjnienia dla mieszkańców i osób przyjezdnych. Jest to trafne założenie, które będzie kontynuowane w kolejnych latach i które odpowiada na realne potrzeby społeczne i środowiskowe.

Rewitalizacja jest procesem ciągłym, do którego skuteczności jest konieczna równoległa realizacja przedsięwzięć w różnych opisywanych wcześniej sferach. Powodzenie procesu rewitalizacji jest uzależnione również od umiejętnego łączenia różnych źródeł finansowania przedsięwzięć rewitalizacyjnych. W Mieście Nowa Słupia oraz sołectwie Rudki w okresie wdrażania LPR korzystano z zewnętrznych źródeł finansowania inwestycji i innych przedsięwzięć – zarówno krajowych, jak i unijnych. Gmina Nowa Słupia podejmowała także własne inicjatywy finansowane z budżetu miasta, które wprost wpisywały się w cele LPR. Jako zewnętrzne źródła finansowania można wskazać np. Regionalny Program Operacyjny Województwa Świętokrzyskiego na lata 2014-2020, w tym na realizowany w jego ramach projekt rewitalizacyjny, Rządowy Fundusz Polski Ład: Program Inwestycji Strategicznych, środki Ministerstwa Sportu i Turystyki oraz środki Banku Gospodarstwa Krajowego.

Dobrym przykładem przedsięwzięcia wpisującego się w cel LPR – związanego z rozwojem wysokiej jakości usług społecznych, rekreacyjnych i kulturalnych na obszarze rewitalizacji – jest rozbudowa i przebudowa Muzeum Starożytnego Hutnictwa w Nowej Słupi wraz z zagospodarowaniem terenu przestrzeni z dostosowaniem do prowadzenia działalności kulturalnej.

Wyzwaniem w toku wdrażania LPR było aktywne włączanie partnerów z sektora biznesu oraz organizacji pozarządowych w proces rewitalizacji, jak również skoordynowanie przedsięwzięć LPR z licznymi projektami społecznymi i infrastrukturalnymi realizowanymi w ramach innych miejskich polityk.

Bazując na dotychczasowych doświadczeniach związanych z wdrażaniem działań ze sfery rewitalizacji, w ramach podsumowania należy uznać, że należy kontynuować dotychczasowe kierunki rozwoju miasta (poprawa infrastruktury technicznej, funkcjonalno-przestrzennej, społecznej oraz działań w obszarze środowiskowym i gospodarczym).

1.3. Opis procesu zaangażowania partnerów i interesariuszy

1.3.1. Zaangażowanie na etapie prac nad programem

W całym procesie prac nad GPR i na poprzedzającym go etapie wyznaczenia obszaru zdegradowanego i obszaru rewitalizacji podejmowano różnego rodzaju aktywności w celu zapewnienia szerokiego udziału partnerów społeczno-gospodarczych oraz podmiotów reprezentujących środowiska pozarządowe, w tym podmiotów działających w obszarze społeczeństwa obywatelskiego, ochrony środowiska, włączenia społecznego, praw podstawowych, osób z niepełnosprawnościami czy równości płci i niedyskryminacji.

Transparentne informowanie o pracach nad wyznaczeniem obszaru zdegradowanego i obszaru rewitalizacji oraz o pracach nad GPR

Współpraca z interesariuszami oraz włączanie społeczności Miasta i Gminy Nowa Słupia w prace dotyczące GPR wymagały wykorzystywania szeregu platform i środków komunikacji. Do najważniejszych z nich należą:

- strona internetowa Urzędu Miasta, wraz z dedykowaną rewitalizacji zakładką pn. „REWITALIZACJA” utworzoną w Biuletynie Informacji Publicznej²
- miejski profil na portalu Facebook,
- plakaty informujące o procesie rewitalizacji rozmieszczane na terenie Miasta Nowa Słupia oraz sołectwa Rudki.

Liczne wydarzenia konsultacyjne w różnych formach adresowane do różnych grup mieszkańców i interesariuszy rewitalizacji

W ramach prac nad GPR i poprzedzających je działań związanych z wyznaczeniem obszaru zdegradowanego i obszaru rewitalizacji zorganizowano liczne spotkania z interesariuszami. Wymienić należy przede wszystkim:

- w ramach prac nad wyznaczeniem obszaru zdegradowanego i obszaru rewitalizacji: dwa otwarte spotkania konsultacyjne z udziałem pracowników Urzędu Miasta w Nowej Słupi odpowiedzialnych za inwestycje, w tym rewitalizację,
- w ramach prac nad GPR:
 - wywiady grupowe z przedstawicielami Urzędu Miasta i Gminy Nowa Słupia i jego jednostek organizacyjnych Urzędu,
 - przeprowadzono konsultacje społeczne projektu uchwały Rady Miejskiej w Nowej Słupi w sprawie: wyznaczenia obszaru zdegradowanego i obszaru rewitalizacji dla Gminy Nowa Słupia (26.06.2023 - 26.07.2023),
 - nabór przedsięwzięć rewitalizacyjnych (17.01.2024-16.02.2024),
 - przeprowadzono konsultacje społeczne projektu Gminnego Programu Rewitalizacji.

Postulaty podnoszone przez interesariuszy procesu rewitalizacji przełożyły się na końcową treść GPR zarówno w części diagnostycznej jak i celów oraz kierunków działań, a także konkretnych przedsięwzięć. Dotyczyły one m.in.: potrzeb w zakresie realizacji kompleksowych przedsięwzięć wspierających integrację mieszkańców obszaru rewitalizacji; poprawy estetyki i stanu

² <https://www.nowaslupia.bip.jur.pl/kategorie/rewitalizacja>

zagospodarowania przestrzeni publicznych; czy też modernizacji, poprawy dostępności i tworzenia nowej infrastruktury w celu stałego rozwijania oferty usług publicznych (kulturalnych, społecznych, sportowych itd.) na obszarze rewitalizacji.

1.3.2. Zaangażowanie w trakcie realizacji programu

Partycypacja społeczna stanowiąca punkt wyjścia dla opracowania programu rewitalizacji, będzie stałą zasadą i ciągłą praktyką również w trakcie wdrażania Gminnego Programu Rewitalizacji zgodnie z przyjętym systemem zarządzania obejmującym zasady współpracy z otoczeniem społecznym oraz gospodarczym. W trakcie wdrażania programu przewiduje się podtrzymanie szerokiego informowania o procesie rewitalizacji na terenie Miasta Nowa Słupia oraz sołectwa Rudki. W tym celu wykorzystywana będzie zwłaszcza utworzona podstrona dedykowana procesowi rewitalizacji oraz oficjalny profil Miasta i Gminy Nowa Słupia na portalu Facebook. Informowanie o procesie rewitalizacji będzie miało na celu stworzenie optymalnych warunków dla realnego współdecydowania o realizacji GPR przez interesariuszy rewitalizacji.

Kluczową formą zaangażowania interesariuszy będzie Komitet Rewitalizacji stanowiący forum współpracy i dialogu interesariuszy z odpowiedzialnymi za koordynację tego procesu organami Gminy Nowa Słupia w sprawach dotyczących przygotowania, prowadzenia i oceny rewitalizacji. Komitet Rewitalizacji będzie zajmował stanowiska dotyczące kluczowych etapów procesu rewitalizacji (należą do nich opiniowanie oceny aktualności i stopnia realizacji GPR oraz projektu programu lub jego zmiany).

Narzędziem angażowania interesariuszy rewitalizacji w ocenę efektów procesu rewitalizacji będzie również cykliczne badanie społeczne realizowane raz na trzy lata i połączone z oceną aktualności i stopnia realizacji GPR. Na szczególną uwagę w kontekście zaangażowania interesariuszy w trakcie realizacji GPR zasługują również podstawowe przedsięwzięcie rewitalizacyjne wpisujące się w kierunki działań pn. „4.1. Aktywny Zespół ds. rewitalizacji”, „4.2. Uczący się Zespół ds. rewitalizacji” i „4.3. Współpracujący i innowacyjny Zespół ds. rewitalizacji”. Ich zakres zakłada bowiem m.in. organizację cyklicznych wydarzeń (spacerów, spotkań itd.) z udziałem mieszkańców obszaru rewitalizacji, które pozwolą na stałą weryfikację postępu wdrażania GPR i adekwatności jego postanowień do potrzeb i barier, które występują na obszarze rewitalizacji.

2. Powiązania GPR z dokumentami strategicznymi gminy

Zgodnie z art. 15 ust. 1 pkt 2) *ustawy o rewitalizacji*, w Gminnym Programie Rewitalizacji powinien znaleźć się opis powiązań tego dokumentu z dokumentami strategicznymi gminy, w tym ze strategią rozwoju gminy, mpzp, studium uwarunkowań i kierunków zagospodarowania przestrzennego gminy oraz strategią rozwiązywania problemów społecznych. Ze względu na fakt, że rewitalizacja jest złożonym procesem, który oddziałuje na sposób realizacji innych polityk publicznych na terenie gminy i miasta, w tym miejscu warto przeanalizować także powiązania GPR z innymi gminnymi dokumentami strategicznymi.

2.1. Strategia Rozwoju Miasta i Gminy Nowa Słupia do 2030r.

Strategia Rozwoju Miasta i Gminy Nowa Słupia do 2030r. została przyjęta uchwałą nr LXXIX/47/23 Rady Miejskiej w Nowej Słupi z dnia 23 sierpnia 2023r. W dokumencie tym wyznaczono obszary funkcjonalne, w tym Miasto Nowa Słupia oraz sołectwo Rudki. Niniejszy *Gminny Program Rewitalizacji* jest spójny ze Strategią na poziomie zidentyfikowanych w tym dokumencie domen rozwoju, a także przyporządkowanych im celów strategicznych, celów operacyjnych oraz kierunków działań. Interwencje zaplanowane w GPR będą realizowały m.in.:

- cel strategiczny pn.: „1. Rozwój kapitału społecznego” w ramach celu strategicznego GPR nr 1 „Aktywna zintegrowana i otwarta społeczność”,
- cel strategiczny pn.: „3 Gmina Nowa Słupia – perłą turystyczną województwa świętokrzyskiego” w ramach celu strategicznego GPR nr 2 „Zrównoważony rozwój funkcji turystycznej podobszarów rewitalizacji”.
- cel strategiczny pn.: 2 „Konkurencyjna Gmina Nowa Słupia – rozwój lokalnej gospodarki i wzrost znaczenia lokalnych produktów” w ramach celu strategicznego GPR nr 2 *Zrównoważony rozwój funkcji turystycznej podobszarów rewitalizacji*,
- cele strategiczne pn.: 5 „Zielona Gmina Nowa Słupia” oraz 4 „Poprawa jakości infrastruktury technicznej” w ramach celu strategicznego GPR nr 1 „Atrakcyjne przestrzenie publiczne oraz infrastruktura odpowiadające potrzebom społeczności lokalnej”.

W konsekwencji powyższego, cele GPR wpisują się także w realizację celów operacyjnych Strategii dotyczących, np. aktywizacji i angażowania społeczności lokalnych w życie/ funkcjonowanie i rozwój sołectwa Rudki oraz Miasta Nowa Słupia, a także stworzenia centralnej – spójnej i urządzonej – przestrzeni publicznej na podobszarach rewitalizacji. Na potrzeby zmian w odniesieniu do centrum miasta oraz sołectwa Rudki zwracali uwagę również interesariusze zaangażowani w prace nad GPR, dzięki czemu odpowiednie i szczegółowo opisane przedsięwzięcia znalazły się w treści GPR. W tym zakresie zatem, należy stwierdzić, że postanowienia GPR uszczegóławiają zapisy Strategii w zakresie projektów i przedsięwzięć rewitalizacyjnych oraz tworzą ramy operacyjne do realizacji kierunków interwencji wynikających z tego dokumentu. Warto dodać, że niniejszy GPR odpowiada także wprost na cel operacyjny nr 10 wskazany w Strategii 1.2.2 *Rewitalizacja obszarów zdegradowanych*.

Biorąc pod uwagę relacje pomiędzy treścią Strategii a postanowieniami GPR, pozytywnie należy ocenić fakt, że pierwszy z wymienionych dokumentów został przyjęty w roku 2023, tworząc szerokie ramy interwencji dla działań z zakresu rewitalizacji. GPR natomiast należy uznać jako dokument organizujący proces rewitalizacji, który przyczyni się do sprawniejszego i efektywnego

osiągania celów Strategii na obszarze rewitalizacji. Biorąc pod uwagę hierarchię dokumentów strategicznych obowiązujących na terenie gminy należy uznać to za właściwe podejście, korzystnie wpływające na osiągnięcie spójności pomiędzy Strategią oraz GPR.

2.2 Strategia Rozwoju Obszaru Strategicznej Interwencji Góry Świętokrzyskie na lata 2020–2027

Strategia Rozwoju Obszaru Strategicznej Interwencji Góry Świętokrzyskie na lata 2020–2027 jest spójna z GPRem na poziomie zidentyfikowanych w tym dokumencie celów, a także przyporządkowanych działań i zadań. Cele wymienione w Strategii, które są spójne z celami ujętymi w GPR to:

Cel nadrzędny *Materialne i niematerialne dziedzictwo kulturowe i naturalne Gór Świętokrzyskich* kluczym elementem rozwoju Województwa Świętokrzyskiego

Cele bezpośrednie:

- wzrost liczby działalności gospodarczych i organizacji pozarządowych na terenie Gór Świętokrzyskich.
- poprawa jakości powietrza,
- wysoka jakość i dostępność usług publicznych.

Cele ujęte w GPR wpisują się w realizację celów wymienionych w Strategii.

2.3 Dokumenty z obszaru polityki przestrzennej

Instrumentów wdrażania polityki przestrzennej w Gminie Należą jest *Studium uwarunkowań i kierunków zagospodarowania przestrzennego Gminy Nowa Słupia*, które zostało uchwalone przez Radę Gminy w Nowej Słupi w dniu 22 sierpnia 2000r (uchwała Nr V/29/00). Do Studium wprowadzono 3 zmiany:

- zmiana Nr 1 „Studium uwarunkowań i kierunków zagospodarowania przestrzennego gminy Nowa Słupia”, która została uchwalona przez Radę Gminy w Nowej Słupi w dniu 21 marca 2016r. (uchwała nr XXI/26/16),
- zmiana Nr 2 „Studium uwarunkowań i kierunków zagospodarowania przestrzennego Gminy Nowa Słupia”, która została uchwalona przez Radę Miejską w Nowej Słupi w dniu 7 kwietnia 2020r. (uchwała nr XXVI/23/20),
- zmiana nr 3 „Studium uwarunkowań i kierunków zagospodarowania przestrzennego Gminy Nowa Słupia”, która została przyjęta przez Radę Miejską w Nowej Słupi w dniu 25 stycznia 2024r. (uchwała nr LXXXVI/4/24).

Zgodnie ze Studium głównym celem strategicznym rozwoju społeczno - gospodarczego i przestrzennego miasta i gminy Nowa Słupia jest uzyskanie takiej struktury funkcjonalno-przestrzennej, która w harmonijny, zrównoważony sposób wykorzysta jej walory przyrodnicze i kulturowe oraz jej zasoby dla poprawy warunków życia mieszkańców oraz aktywizacji turystycznej. Cel ten będzie realizowany przez następujące cele bezpośrednie:

- utrzymanie istniejącego systemu ochrony przyrody i krajobrazu na terenie gminy oraz wdrażanie planów ochrony Świętokrzyskiego Parku Narodowego oraz Jeleniowskiego Parku Krajobrazowego,

- ochronę dziedzictwa kulturowego służącą utrwalaniu tożsamości historycznie ukształtowanych wiejskich jednostek osadniczych gminy i ich utrzymanie jako głównego elementu struktury przestrzennej,
- wprowadzenie przyjętych zasad ochrony i racjonalnego kształtowania środowiska przyrodniczego i kulturowego w procesy zrównoważonego rozwoju społeczno - gospodarczego gminy, ze szczególnymi preferencjami dla rozwoju rolnictwa, a także rozwoju turystyki,
- stworzenie nowoczesnego centrum gminy ze sprawnym układem jego powiązań komunikacyjnych z poszczególnymi wsiami i pobliskimi ośrodkami miejskimi,
- uzyskanie wysokich standardów i ładu w zagospodarowaniu przestrzennym gminy oraz harmonizację jej całego układu przestrzennego,
- realizację sprawnego i bezpiecznego systemu komunikacji drogowej oraz niezawodnych sieci: wodno – kanalizacyjnej, elektroenergetycznej, gazowej i telekomunikacyjnej.

Przyjęte cele rozwoju przestrzennego winny być realizowane z respektowaniem kierunków:

- ochrony środowiska przyrodniczego,
- ochrony środowiska kulturowego,
- rozwoju struktury funkcjonalno-przestrzennej,
- modernizacji i rozbudowy układu komunikacji,
- modernizacji i rozbudowy układu sieci oraz urządzeń infrastruktury technicznej.

Przyjęte w w/w zakresach ustalenia mają ramowy charakter. Ze względu na potrzebę utrzymania ich aktualności w dłuższej perspektywie czasowej oraz elastycznego dostosowania do zmieniających się uwarunkowań i potrzeb rozwojowych w *Studium zagospodarowania* wskazano podstawowe kierunki polityki przestrzennej dla obszaru objętego GPR, które pozwalają na określenie jego rangi w strukturze gminy. Obszar rewitalizacji obejmuje obszar koncentracji usług ogólnomiejskich, który w treści *Studium* uznano za kluczowe dla polityki przestrzennej miasta. Zgodnie z ustaleniami *Studium*, na terenie tym, skupiają się główne problemy rozwoju gminy m.in. w zakresie rewaloryzacji obiektów zabytkowych i układu urbanistycznego, kształtowania zabudowy i zagospodarowania terenu na cele usługowe oraz niesprawności układu komunikacji kołowej. Kierunki polityki przestrzennej przyjęte w *Studium* dla obszaru objętego GPR – np. w zakresie planowanego przeznaczenia terenów na realizację i utrzymanie zabudowy umożliwiającej realizację usług społecznych, czy też w odniesieniu do usług sportu i rekreacji oraz obszarów aktywności gospodarczej – nie stoją w sprzeczności z jego zapisami. Wdrażanie przedsięwzięć rewitalizacyjnych będzie natomiast wspierać realizację *Studium* m.in. poprzez działania zmierzające do poprawy dostępności usług oraz poprawy jakości infrastruktury drogowej na obszarze rewitalizacji. 24 września 2023 r. weszła w życie nowelizacja ustawy o planowaniu i zagospodarowaniu przestrzennym, która wprowadza istotne zmiany w systemie planowania przestrzennego w kraju (Dz. U. z 2023, poz. 1688). W perspektywie roku 2030 skutki tych zmian nie wpłyną jednak znacząco na gospodarowanie przestrzenią na obszarze rewitalizacji. W pracach nad planem ogólnym – czyli nowym instrumentem planistycznym – zostaną natomiast uwzględnione granice obszaru zdegradowanego i obszaru rewitalizacji oraz inne istotne dla treści planu ogólnego ustalenia GPR.

2.4 Gminna Strategia Rozwiązywania Problemów Społecznych na lata 2023-2030³

Realizacja GPR przyczyni się do wdrażania postanowień Gminnej Strategii Rozwiązywania Problemów Społecznych na lata 2023- 2030 (dalej także Strategia Rozwiązywania Problemów Społecznych), która została przyjęta uchwałą nr LXVIII/86/22 Rady Miejskiej w Nowej Słupi z dnia 30 listopada 2022r. W odniesieniu do Strategii Rozwiązywania Problemów Społecznych, opracowanej na podstawie przepisu art. 17 ust. 1 pkt 1) Ustawy z dnia 12 marca 2004 roku *o pomocy społecznej*, przedsięwzięcia wskazane w GPR będą wspierały rozwiązywanie na obszarze rewitalizacji zidentyfikowanych problemów społecznych. Będą to m.in. przedsięwzięcia wspierające integrację społeczną i pomoc najmniej zasobnym osobom i rodzinom na obszarze rewitalizacji, przedsięwzięcia służące zapewnieniu dzieciom i młodzieży warunków do prawidłowego rozwoju, jak również przedsięwzięcia zmierzające do likwidacji barier (architektonicznych i in.) utrudniających korzystanie z różnego rodzaju usług (w tym publicznych) przez osoby ze szczególnymi potrzebami, w tym osoby starsze i osoby z niepełnosprawnościami. Kompleksowy charakter działań, wynikających ze Strategii Rozwiązywania Problemów Społecznych przyczyni się także do osiągnięcia celów GPR.

2.5 Program Wspierania Rodziny w Gminie Nowa Słupia na lata 2023 - 2025

Kolejnym dokumentem, którego wdrażanie będzie bezpośrednio wspierane poprzez realizację przedsięwzięć wynikających z GPR, jest Program Wspierania Rodziny w Gminie Nowa Słupia na lata 2023 - 2025 ⁴ (dalej: Program Wspierania Rodziny), w ramach którego zdiagnozowano występowanie w Mieście Nowa Słupia oraz sołectwie Rudki w tożsamych problemach społecznych do tych, które opisano w GPR. Potwierdza to trafność diagnozy przeprowadzonej na potrzeby opracowania GPR, a także oznacza, że innowacyjne i kompleksowe przedsięwzięcia rewitalizacyjne łączące oddziaływanie m.in. w sferach społecznej, gospodarczej i technicznej będą wprost realizowały cele strategiczne Programu Wspierania Rodziny, a w szczególności będą zapobiegały zagrożeniom i sytuacjom kryzysowym wpływającym na prawidłowe funkcjonowanie rodzin.

2.6. Programy współpracy z organizacjami pozarządowymi⁵

W Gminie Nowa Słupia ramy współpracy samorządu terytorialnego z organizacjami pozarządowymi od lat wyznaczają roczne programy tej współpracy. W okresie wdrażania LPR kwota zarezerwowana na realizację programów współpracy wynosiła corocznie nie mniej niż 190 000 zł, co świadczy o występowaniu stałego potencjału organizacji pozarządowych w gminie Nowa Słupia do prowadzenia działań w partnerstwie z lokalnym samorządem. Tematyczne obszary współpracy miasta i organizacji pozarządowych odpowiadają tematyce przedsięwzięć rewitalizacyjnych ukierunkowanych na rozwiązywanie problemów społecznych. Zgodnie z treścią Programu współpracy Miasta i Gminy Nowa Słupia z organizacjami pozarządowymi oraz podmiotami o których mowa w art. 3 ust. 3 ustawy o działalności pożytku publicznego i o wolontariacie na rok 2024, przyjętego Uchwałą Nr LXXXIII/74/23

³ https://www.nowaslupia.bip.jur.pl/dokumenty/uchwala_nrLXVIII_86_22.pdf

⁴ Przyjęty uchwałą Rady Miejskiej w Nowej Słupi nr LXXV/29/23 z dnia 31 maja 2023r.

⁵ https://nowaslupia.esesja.pl/zalaczniki/265081/uchwala_nrlxxxiii_74_23_2528709.pdf

Rady Miejskiej w Nowej Słupi z dnia 30 listopada 2023r. za priorytetowe obszary współpracy Gminy Nowa Słupia i organizacji pozarządowych uznano m.in.:

- budowanie i umacnianie w świadomości społecznej poczucia odpowiedzialności za siebie, swoje otoczenie, wspólnotę lokalną oraz jej tradycje,
- umocnienie lokalnych działań, stworzenie warunków do powstania inicjatyw i struktur funkcjonujących na rzecz społeczności lokalnej,
- zapewnienie warunków do zwiększenia aktywności lokalnej mieszkańców,
- poprawa jakości życia mieszkańców gminy poprzez pełniejsze zaspokojenie potrzeb społecznych,
- prezentacja dorobku organizacji pozarządowych i innych podmiotów i promowanie ich osiągnięć,
- zwiększenie roli organizacji pozarządowych w realizacji zadań publicznych,
- zwiększenie udziału organizacji pozarządowych w procesie konsultacji społecznych,
- tworzenie współpracy opartej na wzajemnym partnerstwie, uczciwej konkurencji i jawności,
- zwiększenie aktywności organizacji pozarządowych w pozyskiwaniu środków pozabudżetowych na rzecz mieszkańców Gminy,
- uzupełnienie działań Gminy w zakresie nieobjętym przez jej struktury samorządowe.

W toku wdrażania GPR, coroczny program współpracy z organizacjami pozarządowymi będzie odgrywał coraz większe znaczenie, ponieważ wśród kierunków działań określonych w GPR jest także wspieranie aktywności i rozwoju organizacji społecznych działających na obszarze rewitalizacji.

2.7 Program gospodarowania mieszkaniowym zasobem Gminy Nowa Słupia w latach 2022-2026⁶

Ważnym instrumentem oddziaływania samorządu na trudną sytuację rodzin oraz grup mieszkańców ze szczególnymi potrzebami oraz rozwiązywania innych problemów społecznych w ramach procesu rewitalizacji jest polityka mieszkaniowa. Jak wynika z treści wieloletniego „Programu gospodarowania mieszkaniowym zasobem Gminy Nowa Słupia w latach 2022-2026”⁷, istotna część zasobu mieszkaniowego miasta znajduje się na obszarze rewitalizacji. Wdrażanie postanowień GPR przyczyni się, m.in. do osiągnięcia celów *Programu gospodarowania zasobem mieszkaniowym* poprzez działania zmierzające do:

- poprawy efektywności energetycznej budynków oraz wymiany źródeł ciepła,
- powiększania zasobu mieszkaniowego gminy,

a także – co niemniej ważne:

- poprawy jakości przestrzeni wokół i w bliskim sąsiedztwie budynków komunalnych i ich dostosowania do wymagań związanych z instalowaniem błękitno-zielonej infrastruktury, zwiększania retencji opadowej oraz udziału powierzchni biologicznie czynnej.

⁶ https://nowaslupia.esesja.pl/zalaczniki/163204/uchwala_nrli_108_21_1594470.pdf

⁷ Przyjęty uchwałą Rady Miejskiej w Nowej Słupi LI/108/21 z dnia 30 grudnia 2021r. r. https://nowaslupia.esesja.pl/zalaczniki/163204/uchwala_nrli_108_21_1594470.pdf

3. Szczegółowa diagnoza obszaru rewitalizacji

3.1. Ogólna charakterystyka obszaru rewitalizacji

Granice i specyfika podobszarów rewitalizacji

Rozwiązywanie – często podobnych – problemów występujących na obszarze rewitalizacji wymaga indywidualnego podejścia do każdego z nich i dostrzeżenia priorytetów społeczności sąsiedzkich.

Analiza wskaźnikowa przeprowadzona na potrzeby wyznaczenia obszaru zdegradowanego i obszaru rewitalizacji wykazała występowanie koncentracji negatywnych zjawisk społecznych i gospodarczych, środowiskowych, przestrzenno-funkcjonalnych oraz technicznych w mieście Nowa Słupia oraz na terenie sołectwa Rudki. Podobszary te nie posiadają ze sobą wspólnej granicy i charakteryzują się odmienną strukturą przestrzenną. W związku z tym, zgodnie z art. 9 ust. 2 ustawy o rewitalizacji, zdecydowano się na wyodrębnienie dwóch podobszarów rewitalizacji:

- podobszar nr 1 - Miasto Nowa Słupia,
- podobszar nr 2 – sołectwo Rudki.

3.2. Diagnoza zjawisk społecznych

Najważniejsze problemy społeczne i trendy demograficzne na obszarze rewitalizacji

Kumulacja problemów społecznych i niekorzystne trendy demograficzne na obszarze miasta Nowa Słupia oraz sołectwa Rudki uzasadniają potrzebę realizacji kompleksowych działań na obszarze rewitalizacji.

Diagnoza przeprowadzona na potrzeby wyznaczenia obszaru zdegradowanego i obszaru rewitalizacji wykazała, że najtrudniejsza sytuacja w sferze społecznej występuje na terenie miasta Nowa Słupia oraz 7 sołectw: Rudki, Jeziorko, Mirocice, Serwis, Stara Słupia, Trzcianka i Włochy. W Diagnozie przeanalizowano 19 wskaźników:

- wyludnienie się sołectw/gminy,
- udział osób starszych w demografii poszczególnych sołectw,
- udział osób w wieku przedprodukcyjnym do ogólnej liczby mieszkańców danego sołectwa,
- udziału osób w wieku poprodukcyjnym do ogólnej liczby mieszkańców danego sołectwa,
- liczba osób korzystających z pomocy społecznej w poszczególnych sołectwach/mieście w przeliczeniu na 100 mieszkańców,
- liczba osób korzystających z pomocy społecznej w poszczególnych sołectwach z powodu bezrobocia, ubóstwa, bezrobocia, niepełnosprawności, długotrwałej lub ciężkiej choroby, bezradności w sprawach opiekuńczo-wychowawczych, alkoholizmu w przeliczeniu na 100 mieszkańców,
- liczba wypłaconych zasiłków celowych, okresowych, stałych przez M-GOPS dla mieszkańców poszczególnych sołectw w przeliczeniu na 100 mieszkańców,
- liczba dzieci do 14 roku życia korzystających z dożywiania w szkołach w przeliczeniu na 100 mieszkańców poszczególnych sołectw/miasta,

- liczba osób zarejestrowana w Powiatowym Urzędzie Pracy w podziale na sołectwa w przeliczeniu na 100 mieszkańców,
- liczba przestępstw popełnionych na danym terenie w przeliczeniu na 100 mieszkańców,
- frekwencja wyborcza w poszczególnych obwodach wyborczych.

Tabela 2 Liczba osób korzystających z wsparcia M-GOPS zamieszkująca podobszary rewitalizacji

| Przyczyny korzystania z pomocy MGOPS | Nowa Słupia | Rudki |
|--|-------------|-------|
| Bezrobocie | 19 | 42 |
| Ubóstwo | 9 | 44 |
| Niepełnosprawność | 12 | 21 |
| Długotrwała lub ciężka choroba | 16 | 28 |
| Bezradność w sprawach opiekuńczo wychowawczych | 6 | 5 |
| Alkoholizm | 3 | 9 |

Źródło: opracowanie wysłane na podstawie Diagnozy służąca wyznaczeniu obszaru zdegradowanego i rewitalizacji dla Gminy Nowa Słupia

Tabela 3 Liczba osób zarejestrowanych w PUP zamieszkująca podobszary rewitalizacji na koniec roku 2019, 2020 i 2021

| Miejscowość | Stan na 31.12.2019 r. | | | Stan na 31.12.2020 r. | | | Stan na 31.12.2021 r. | | |
|--------------|-----------------------|------------|------------|-----------------------|------------|------------|-----------------------|------------|------------|
| | Kobiety | Mężczyźni | Razem | Kobiety | Mężczyźni | Razem | Kobiety | Mężczyźni | Razem |
| Nowa Słupia | 29 | 30 | 59 | 26 | 33 | 59 | 16 | 31 | 47 |
| Rudki | 58 | 65 | 123 | 32 | 35 | 67 | 34 | 53 | 87 |
| GMINA | 258 | 240 | 498 | 189 | 187 | 376 | 170 | 214 | 384 |

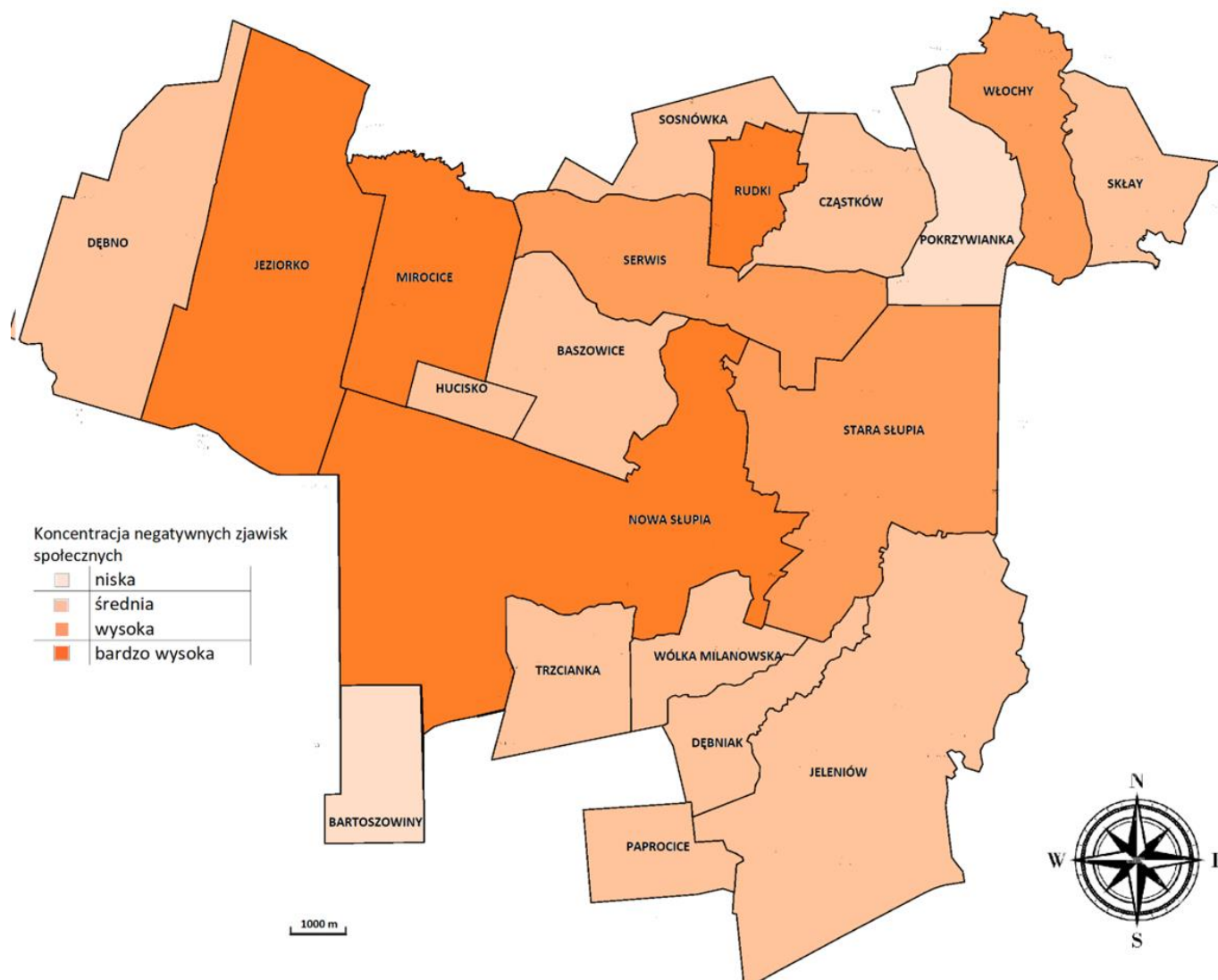
Źródło: opracowanie wysłane na podstawie Diagnozy służąca wyznaczeniu obszaru zdegradowanego i rewitalizacji dla Gminy Nowa Słupia

Tabela 4 Liczba wypłaconych zasiłków stałych, celowych, okresowych w latach 2020-2022 na podobszarach rewitalizacji

| Sołectwo | 2019 | | | 2020 | | | 2021 | | |
|--------------|-----------|------------|-----------|-----------|------------|-----------|-----------|------------|-----------|
| | Zasiłek | | | | | | | | |
| | Stały | Okresowy | Celowy | Stały | Okresowy | Celowy | Stały | Okresowy | Celowy |
| Nowa Słupia | 11 | 20 | 13 | 8 | 16 | 10 | 9 | 16 | 6 |
| Rudki | 18 | 34 | 17 | 17 | 30 | 8 | 17 | 33 | 7 |
| GMINA | 74 | 157 | 92 | 68 | 123 | 51 | 74 | 136 | 48 |

Źródło: opracowanie wysłane na podstawie Diagnozy służąca wyznaczeniu obszaru zdegradowanego i rewitalizacji dla Gminy Nowa Słupia

Mapa 2 Koncentracja negatywnych zjawisk w sferze społecznej na terenie Gminy Nowa Słupia w podziale na miasto i sołectwa



Źródło: Diagnoza służąca wyznaczeniu obszaru zdegradowanego i rewitalizacji dla Miasta i Gminy Nowa Słupia str. 36

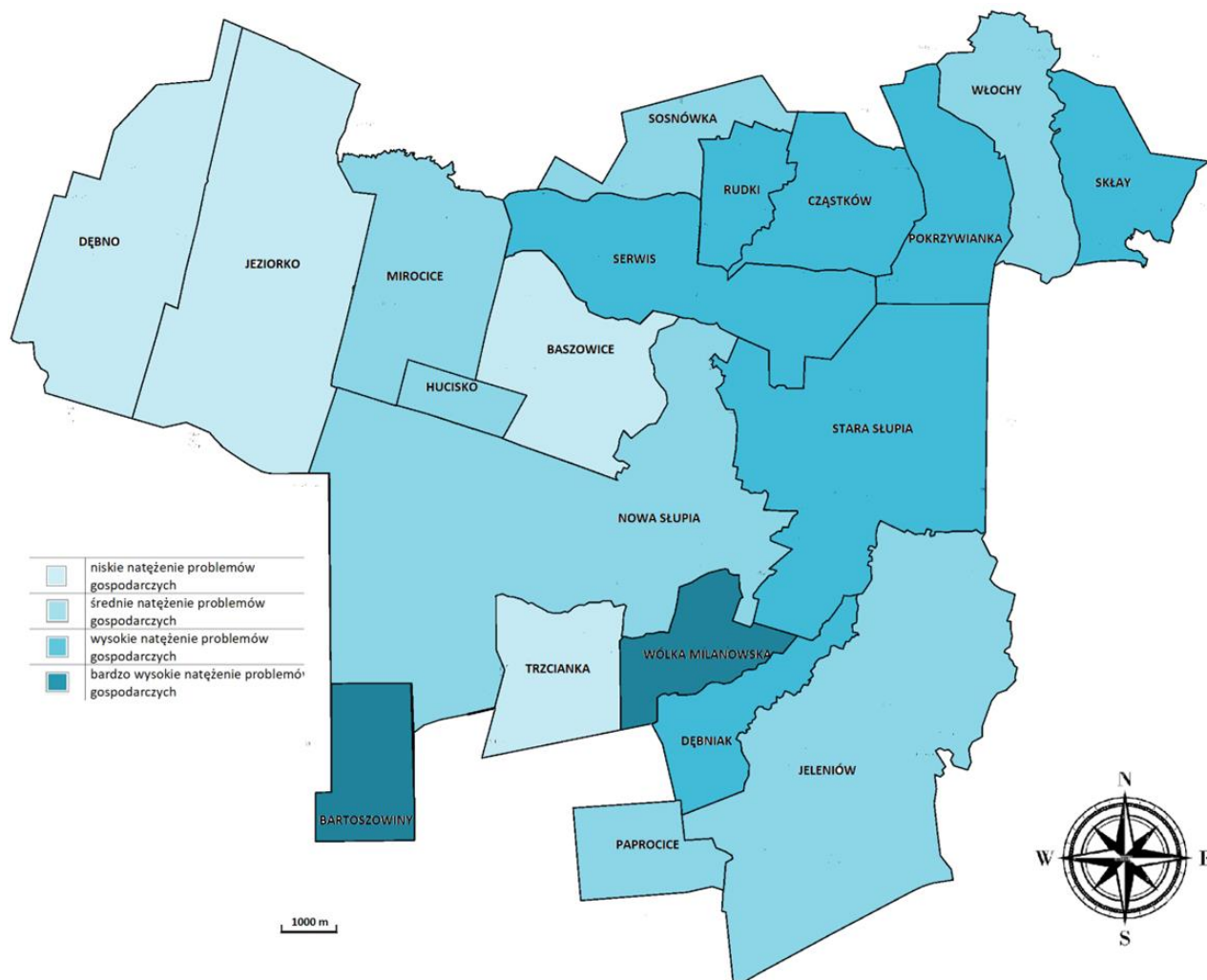
3.3. Diagnoza zjawisk gospodarczych

Przedsiębiorczość lokalna

Planowanie przedsięwzięć rewitalizacyjnych wymaga uwzględnienia zróżnicowanego stanu lokalnej przedsiębiorczości na podobszarach rewitalizacji.

Z analizy wskaźnikowej przeprowadzonej na potrzeby wyznaczenia obszaru zdegradowanego i obszaru rewitalizacji, wynika, że najmniej korzystnie w obszarze gospodarczym wypadają sołectwa Bartoszowiny oraz Wólka Milanowska.

Mapa 3 Koncentracja negatywnych zjawisk w sferze gospodarczej na terenie Gminy Nowa Słupia w podziale na miasto i sołectwa



Źródło: Diagnoza służąca wyznaczeniu obszaru zdegradowanego i rewitalizacji dla Miasta i Gminy Nowa Słupia, s. 45

W Diagnozie wzięto pod uwagę trzy wskaźniki:

- liczba zarejestrowanych podmiotów gospodarczych w rejestrze REGON w przeliczeniu na 100 zameldowanych mieszkańców,
- liczba nowo rejestrowanych przedsiębiorstw w rejestrze REGON w przeliczeniu na 100 mieszkańców oraz
- liczba wyrejestrowywanych przedsiębiorstw w rejestrze REGON w latach 2019-2021 w przeliczeniu na 100 mieszkańców.

Estetyka obszaru rewitalizacji

Likwidacja chaosu reklamowego na obszarze rewitalizacji jako zadanie poprawiające wizerunek lokalnych przedsiębiorców i szansa na budowanie partnerskich relacji na linii biznes-samorząd lokalny.

Kwestią na styku sfery gospodarczej oraz funkcjonalno-przestrzennej, jest chaos reklamowy, w szczególności w centralnej części miasta Nowa Słupia. Uporządkowanie przestrzeni publicznej poprzez narzucenie standardów w zakresie lokalizacji, wielkości oraz kolorystyki nośników reklamowych mogłoby dodatkowo zachęcić mieszkańców miasta do korzystania z oferty lokalnych przedsiębiorców, jak i pozytywnie wpłynąć na wizerunek najbardziej reprezentatywnej części miasta, w szczególności ul. Świętokrzyskiej (prowadzącej od rynku w Nowej Słupi do wejścia do Świętokrzyskiego Parku Narodowego).

Włączenie lokalnych przedsiębiorców w proces rewitalizacji

Niewielkie zaangażowanie lokalnych przedsiębiorców w prace nad Gminnym Programem Rewitalizacji nie oznacza braku możliwości angażowania biznesu w rozwiązywanie złożonych problemów, które występują na obszarze rewitalizacji.

Z rozmów przeprowadzonych wśród osób prowadzących działalność gospodarczą na obszarze rewitalizacji wynikają postulaty poprawy jakości infrastruktury pieszej i rowerowej, remontu ul. Świętokrzyskiej z budową kanalizacji burzowej, zwiększenie bezpieczeństwa czy też rozwój kolejnych atrakcji turystycznych w rejonie Parku Legend, Muzeum Starożytnego Hutnictwa Świętokrzyskiego w Nowej Słupi. Analiza odpowiedzi udzielanych w rozmowach z przedsiębiorcami, prowadzi do następujących wniosków:

- z jednej strony brak wskazań dotyczących potrzeb działań z zakresu rewitalizacji może świadczyć o dobrej w opinii respondentów sytuacji ich przedsiębiorstw;
- z drugiej strony brak tego typu odpowiedzi może jednak wynikać z braku pogłębionej wiedzy na temat istoty procesu rewitalizacji, a także możliwych form współpracy na linii biznes-administracja publiczna;
- czynnikami, które w odbiorze przedsiębiorców bardziej niż uwarunkowania lokalne i działalność samorządu lokalnego wpływają na prowadzenie działalności gospodarczej, są ogólnokrajowe (a nie lokalne) przepisy, obciążenia podatkowe oraz ceny energii.

Wniosek dotyczący zarazem deficytu, ale też potencjału do budowy stałych relacji i form wymiany informacji pomiędzy władzami miasta a lokalnym biznesem, wynika również z obserwacji procesu konsultacji społecznych w związku z pracami nad GPR (a wcześniej Strategią Rozwoju Gminy). Mimo wykorzystania różnych form informowania o konsultacjach, jak i zróżnicowanych formach ich prowadzenia, wzięło w nich udział niewielu lokalnych przedsiębiorców. Równocześnie jednak przedsiębiorcy, z którymi przeprowadzono rozmowy deklarowali chęć zaangażowania się w proces rewitalizacji. Można zatem stwierdzić, że pozytywne postrzeganie procesu rewitalizacji przez przedsiębiorców jest ważnym zasobem, na którym można budować ich zaangażowanie w przedsięwzięcia rewitalizacyjne, np. w zakresie wspierania powstawania oraz funkcjonowania podmiotów ekonomii społecznej.

Jak ustalono w trakcie konsultacji społecznych, problemem dla przedsiębiorców – również tych, którzy prowadzą swoją działalność na podobszarach rewitalizacji – jest znalezienie i utrzymanie w firmach pracowników, o których konkurują firmy na większych rynkach pracy (głównie Kielce, Ostrowiec Św., Starachowice).

W gminie brakuje natomiast przejrzystego modelu i zasad współpracy pomiędzy instytucjami publicznymi oraz lokalnymi przedsiębiorcami w zakresie aktywizacji zawodowej osób wymagających wsparcia i zagrożonych wykluczeniem społecznym oraz w zakresie współpracy władz miasta z firmami chcącymi być społecznie odpowiedzialnymi (czyli planującymi lub prowadzącymi działania w ramach tzw. społecznej odpowiedzialności biznesu – CSR). Przedsiębiorcy w mieście mają bardzo duży potencjał w zakresie wspierania społeczności lokalnej. Angażowali się bowiem w ostatnich latach w działania na rzecz integracji mieszkańców. Pozytywnymi przykładami w tym zakresie są m.in. wsparcie organizacji wydarzeń organizowanych przez Miasto i Gminę Nowa Słupia. Nie bez znaczenia dla planowania przyszłych działań rewitalizacyjnych pozostaje fakt, że zdecydowana większość wydarzeń gminnych organizowana jest na terenie rewitalizacji (miasta Nowa Słupia w tym „sztandarowa” impreza w regionie tj. Dymarki Świętokrzyskie). Są to zatem punkty osadzone w świadomości lokalnych przedsiębiorców, wokół których spontanicznie wytworzyły się relacje międzyludzkie, co stanowi zasób w kontekście programowania przedsięwzięć rewitalizacyjnych w perspektywie kolejnych lat. Wyzwaniem w zakresie prowadzenia procesu rewitalizacji w gminie jest wzmacnianie różnorodności podmiotów gospodarczych oraz atrakcyjności miasta jako miejsca prowadzenia biznesu. Istnieje w tym zakresie potrzeba tworzenia nowych miejsc wspierania aktywności gospodarczej, w tym dla osób rozpoczynających lub chcących rozpocząć własną działalność, jak i sieciowania lokalnych przedsiębiorstw. Rozszerzenia wymaga też skierowana do lokalnego biznesu oferta szkoleń, doradztwa oraz innych form stymulowania transferu wiedzy i kompetencji.

3.4 Diagnoza zjawisk środowiskowych

W sferze środowiskowej – w Diagnostyce - dokonano analizy dwóch wskaźników:

- ilości azbestu pozostającego do unieszkodliwienia w poszczególnych sołectwach (w kg) w przeliczeniu na 1 mieszkańca oraz
- wskaźnika dotyczącego przekroczenia standardów jakości powietrza na terenie gminy.

Analizując sferę środowiskową wzięto również pod uwagę konieczność ochrony obszarów cennych przyrodniczo, które znajdują się w granicach Gminy Nowa Słupia oraz przeanalizowano występowanie obszarów zagrożonych zalaniem lub podtopieniem oraz obszarów narażonych na występowanie suszy.

Zanieczyszczenie powietrza

Przekroczenia norm emisji zanieczyszczeń na terenie całego obszaru rewitalizacji, przy szczególnie wysokiej koncentracji budynków generujących niską emisję na podobszarach rewitalizacji.

Ponieważ nie ma możliwości analizy wskaźnika dotyczącego przekroczenia standardów jakości powietrza dla poszczególnych jednostek analitycznych przeprowadzono analizę całej gminy na podstawie raportu „Ocena jakości powietrza w województwie świętokrzyskim”. Dla województwa świętokrzyskiego badania odbywają się w odniesieniu do dwóch sfer:

- miasta Kielce (PL 2601),
- strefy świętokrzyskiej (PL 2602) – w której znajduje się Gmina Nowa Słupia.

W przypadku pyłu zawieszonego PM_{2,5} przekroczenia poziomu dopuszczalnego w klasyfikacji podstawowej skutkowały nadaniem obu strefom klasy C1. Zanieczyszczenie pyłem PM₁₀, B(a)P

skutkowało nadaniem klasy C dla obu stref. Dla pozostałych zanieczyszczeń, z uwagi na dotrzymanie poziomu dopuszczalnego lub docelowego, strefom nadano status klasy A.

Walka z niską emisją

Bogata oferta programów dotacyjnych nie przekłada się na zadowalające tempo wymiany w budynkach źródeł ciepła naruszających normy środowiskowe.

Władze Gminy Nowa Słupia podejmują od lat szereg działań ukierunkowanych na likwidację źródeł tzw. niskiej emisji, czyli emisji pyłów i gazów do wysokości 40 metrów, która pochodzi głównie z nieefektywnego spalania węgla w przestarzałych, domowych piecach grzewczych lub lokalnych kotłowni węglowych. Z danych Europejskiej Agencji Środowiska wynika, że w 2020 r. aż 69% emisji pyłów PM_{2,5} w Polsce pochodziło z zabudowy mieszkaniowej, handlowej oraz zanieczyszczeń emitowanych przez budynki użyteczności publicznej. Osoby dysponujące tytułami do nieruchomości położonych na terenie miasta oraz sołectwa Rudki mogą korzystać z krajowego programu dofinansowania na pokrycie kosztów wymiany kopciuchów. Od 2018 r. mieszkańcy Gminy Nowa Słupia mogą też korzystać ze środków rządowego programu „Czyste Powietrze”, który pozwala na uzyskanie dofinansowania na wymianę źródeł ciepła, naruszających normy środowiskowe, na nowoczesne źródła energii, a także pozyskanie środków na termomodernizację budynków. Mieszkańcy Nowej Słupi – podobnie jak mieszkańcy wszystkich innych miejscowości w Polsce – mogą uzyskać dofinansowanie na zrealizowanie inwestycji w powyższym zakresie.

Dotychczasowe doświadczenia z realizacji opisanych powyżej programów dotacyjnych pokazują, że pomimo rozbudowanej oferty instytucji publicznych, tempo energomodernizacji budynków mieszkalnych wyposażonych w źródła ciepła na paliwa stałe nie odpowiada na zidentyfikowane zapotrzebowanie w tym zakresie i nie wykorzystuje potencjału inwestycji sprzyjających poprawie efektywności energetycznej. Wyzwaniem w tym zakresie jest nie tyle wygospodarowanie odpowiedniej puli środków, czy też pozyskanie finansowania zewnętrznego, ile wypracowanie kanałów komunikacji i sposobów docierania do właścicieli lub użytkowników nieruchomości. Powyższe wnioski bazują na opiniach i postulatach zgłaszanych w ramach prac nad pogłębioną diagnozą obszaru rewitalizacji.

Ochrona środowiska i klimatu

Przedsięwzięcia rewitalizacyjne szansą na wypracowanie standardu w zakresie poszanowania walorów środowiska oraz ochrony klimatu przy realizacji miejskich polityk i inwestycji.

Walory przyrodnicze Gminy Nowa Słupia

Obszar całej Gminy Nowa Słupia znajduje się w zasięgu obszarów chronionych. Teren gminy obejmuje wschodnią część Pasma Łysogór ze Świętym Krzyżem oraz fragment zachodniej części Pasma Jeleniowskiego. W północnej części gminy punktem dominującym jest Góra Chełmowa. Znaczna część obszaru gminy leży w strefie **obszarów chronionych Świętokrzyskiego Parku Narodowego i Jeleniowskiego Parku Krajobrazowego**. Gmina Nowa Słupia położona jest w obrębie specjalnego **obszaru ochrony siedlisk Natura 2000 „Łysogóry” PLH 260002**. Na podobszarach rewitalizacji znajdują się następujące obszary chronione:

- Miasto Nowa Słupia: Świętokrzyski Park Narodowy, obszar NATURA 2000 Łysogóry PLH260002, Świętokrzyski Obszar Chronionego Krajobrazu,
- Sołectwo Rudki: Świętokrzyski Obszar Chronionego Krajobrazu.

Obszary zagrożone powodzią i suszą

Analizując dostępne na stronie Hydroportalu Państwowego Gospodarstwa Wodnego Wody Polskie mapy przedstawiające obszary szczególnego zagrożenia powodzią tj. obszary na których prawdopodobieństwo wystąpienia powodzi jest średnie i wynosi 1% oraz na których prawdopodobieństwo wystąpienia powodzi jest wysokie i wynosi 10% stwierdzono, że na terenie Gminy Nowa Słupia występują obszary szczególnego zagrożenia powodzią, gdzie prawdopodobieństwo wystąpienia powodzi wynosi raz na 100 lat (Q1%). Ryzyko wystąpienia powodzi dotyczy następujących sołectw przez które przebiega rzeka Pokrzywianka: Dębno, Jeziorko, Mirocice, Baszowice, Nowa Słupia, Serwis, Rudki, Cząstków, Pokrzywianka, Włochy.

Gmina Nowa Słupia to obszar charakteryzujący się:

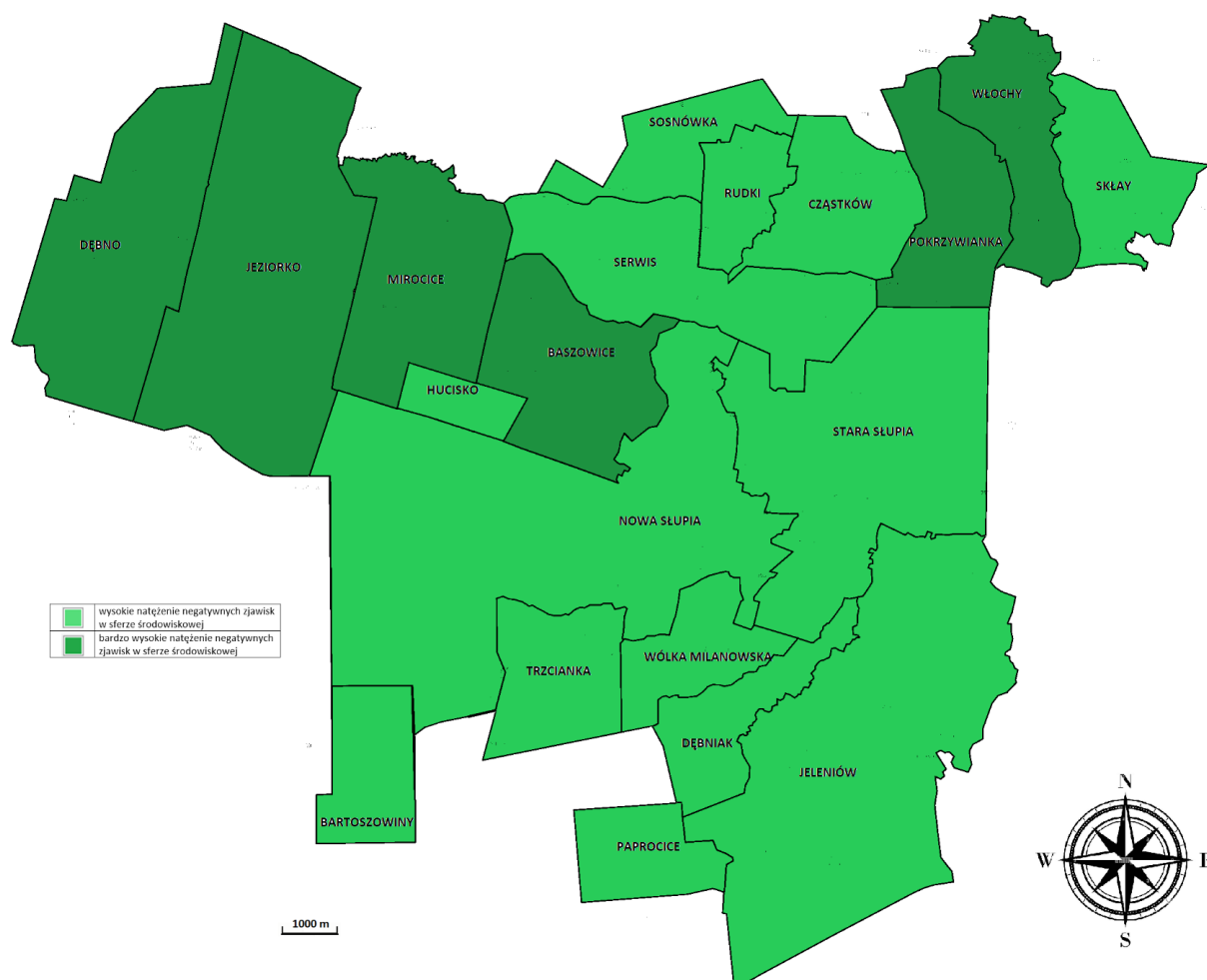
- zarówno słabym, umiarkowanym, silnym jak i ekstremalnie silnym zagrożeniem wystąpienia **suszy rolniczej**,
- umiarkowanym i silnym zagrożeniem wystąpienia **suszy hydrologicznej** oraz
- słabym i ekstremalnym zagrożeniem wystąpienia **suszy hydrogeologicznej**.

Według klas łączonego zagrożenia suszą na terenie gminy występują niewielkie obszary umiarkowanego zagrożenia suszą oraz silnego i ekstremalnego zagrożenia suszą. Ze względu na powyższe uznano, iż problem suszy dotyczy obszaru całej Gminy Nowa Słupia.

Podsumowanie problemów w sferze środowiskowej

Bardzo wysokie natężenie negatywnych zjawisk w sferze środowiskowej stwierdzone w sołectwach: Baszowice, Dębno, Jeziorko, Mirocice, Pokrzywianka, Włochy. Z kolei wysokie natężenie problemów odnotowuje się w pozostałych sołectwach oraz na terenie miasta Nowa Słupia.

Mapa 4 Koncentracja negatywnych zjawisk w sferze środowiskowej na terenie Gminy Nowa Słupia w podziale na miasto i sołectwa



Źródło: Diagnoza służąca wyznaczeniu obszaru zdegradowanego i rewitalizacji dla Miasta i Gminy Nowa Słupia, s. 60

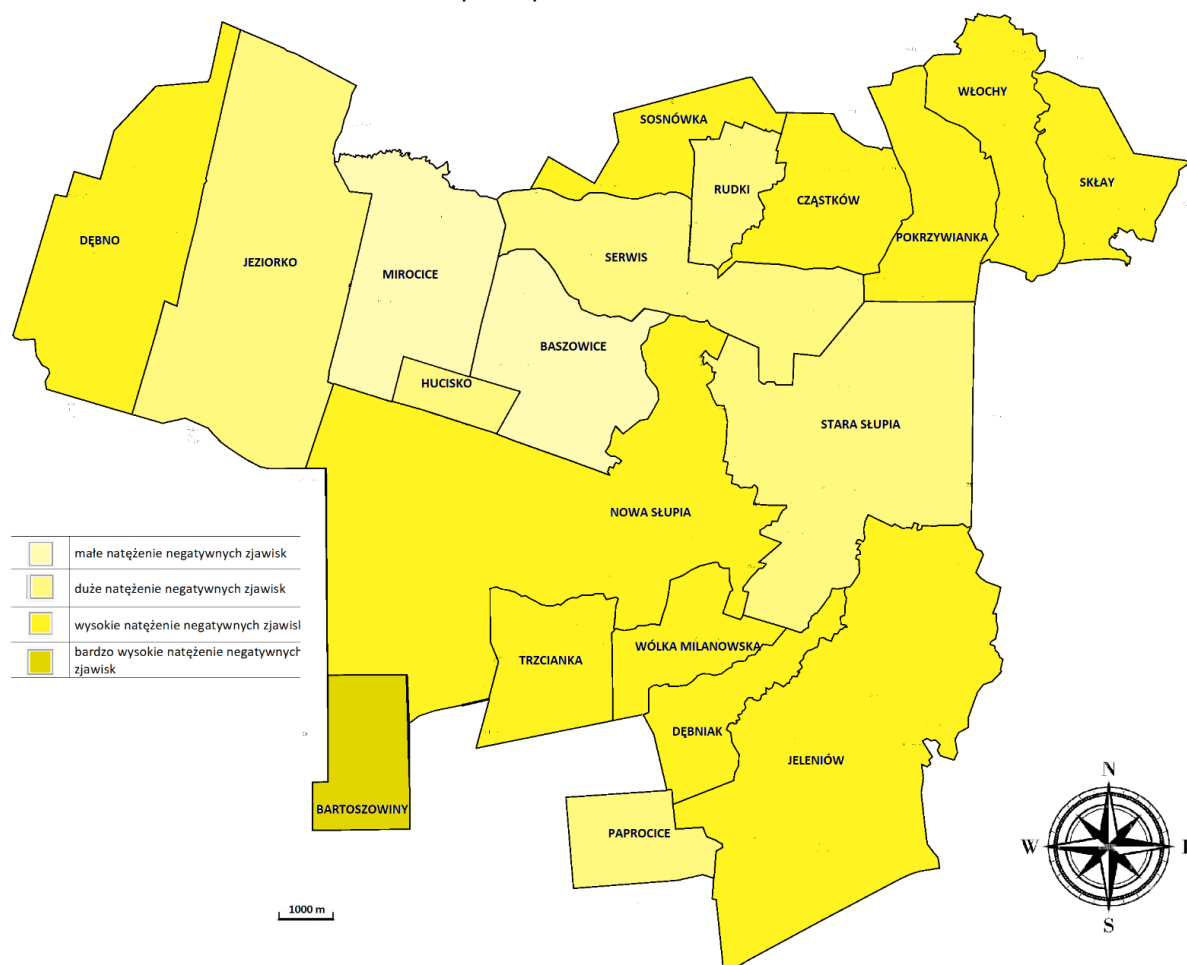
3.5. Diagnoza zjawisk przestrzenno-funkcjonalnych i technicznych

Bariery przestrzenne

Występowanie barier przestrzennych jako główne wyzwanie w zakresie integracji różnych części obszaru rewitalizacji.

W całej gminie występują negatywne zjawiska w sferze funkcjonalno – przestrzennej. Najmniej korzystnie wypadło sołectwo Baszowice, niemniej jednak duże problemy zdiagnozowano również w sołectwach: Częstków, Dębniak, Dębno, Jeleniów, Nowa Słupia, Pokrzywianka, Skąły, Sosnówka, Trzcianka, Włochy, Wólka Milanowska. Analizując sferę funkcjonalno – przestrzenną w Gminie Nowa Słupia wzięto pod uwagę dostępność infrastruktury społecznej, rekreacyjnej (takiej jak boiska, place zabaw, siłownie zewnętrzne ogólnodostępne), a także dostępność do infrastruktury kultury, do podstawowych usług związanych z zaopatrzeniem w wodę i oczyszczaniem ścieków, dostęp do infrastruktury zdrowotnej, szkolnej oraz opieki nad dziećmi do lat 3. Przeanalizowano również dostępność oraz jakość infrastruktury komunikacyjnej oraz stan i zachowanie obiektów zabytkowych.

Mapa 5 Koncentracja negatywnych zjawisk w sferze funkcjonalno - przestrzennej na terenie Gminy Nowa Słupia w podziale na miasto i sołectwa



Źródło: Diagnoza służąca wyznaczeniu obszaru zdegradowanego i rewitalizacji dla Miasta i Gminy Nowa Słupia, s. 81

Analizując sferę techniczną w Gminie Nowa Słupia wzięto pod uwagę następujące wskaźniki w podziale na sołectwa/miasto:

- udział budynków mieszkalnych podłączonych do sieci kanalizacyjnej w stosunku do ogółu budynków mieszkalnych w poszczególnych sołectwach gminy Nowa Słupia,
- udział budynków wykorzystujących OZE do ogółu budynków mieszkalnych w danym sołectwie/mieście.

Dodatkowo przeanalizowano stan budynków użyteczności publicznej w szczególności w zakresie energooszczędności i ochrony środowiska. Wyniki analizy przedstawia poniższa tabela:

Tabela 5 Koncentracja negatywnych zjawisk w sferze technicznej w poszczególnych sołectwach Gminy Nowa Słupia

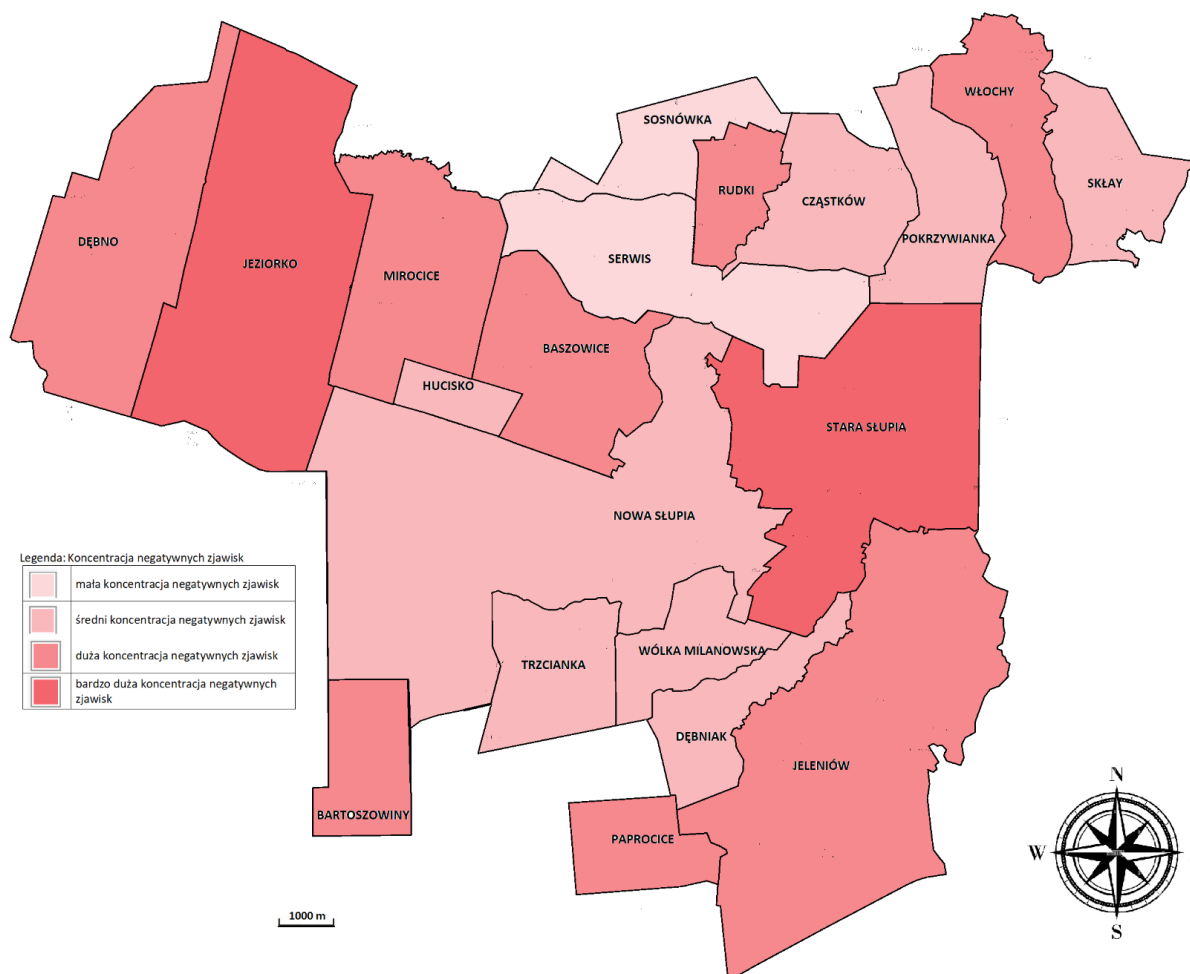
| L.p. | Miejscowość | Udział budynków mieszkalnych podłączonych do sieci kanalizacyjnej w stosunku do ogółu budynków mieszkalnych | Udział budynków mieszkalnych wykorzystujących OZE w stosunku do ogółu budynków mieszkalnych | Potrzeba termomodernizacji budynków użyteczności publicznej | Koncentracja negatywnych zjawisk |
|------|--------------|---|---|---|----------------------------------|
| 1. | Bartoszowiny | 0,00% | 10,67% | NIE | duża |

Gminny Program Rewitalizacji Gminy Nowa Słupia do 2030r.

| | | | | | |
|-----|-------------------|---------------|---------------|-----|---------|
| 2. | Baszowice | 62,99% | 10,24% | TAK | duża |
| 3. | Cząstków | 70,00% | 4,00% | NIE | średnia |
| 4. | Dębniak | 0,00% | 21,62% | NIE | średnia |
| 5. | Dębno | 0,00% | 10,27% | NIE | duża |
| 6. | Hucisko | 0,00% | 16,67% | NIE | średnia |
| 7. | Jeleniów | 0,00% | 10,75% | NIE | duża |
| 8. | Jeziorko | 0,00% | 10,93% | NIE | duża |
| 9. | Mirocice | 42,86% | 9,52% | NIE | duża |
| 10. | Nowa Słupia | 66,16% | 15,30% | TAK | średnia |
| 11. | Paprocice | 0,00% | 7,84% | NIE | duża |
| 12. | Pokrzywianka | 64,44% | 4,44% | NIE | średnia |
| 13. | Rudki | 90,82% | 8,70% | NIE | duża |
| 14. | Serwis | 76,77% | 15,15% | NIE | mała |
| 15. | Skąły | 0,00% | 2,17% | NIE | średnia |
| 16. | Sosnówka | 71,83% | 12,68% | NIE | mała |
| 17. | Stara Słupia | 2,01% | 8,72% | NIE | duża |
| 18. | Trzcianka | 0,00% | 18,46% | NIE | średnia |
| 19. | Włochy | 0,00% | 11,11% | NIE | duża |
| 20. | Wólka Milanowska | 2,63% | 14,47% | NIE | średnia |
| | Średnia dla gminy | 36,66% | 11,25% | | |

Źródło: Diagnoza służąca wyznaczeniu obszaru zdegradowanego i rewitalizacji dla Miasta i Gminy Nowa Słupia, s. 88-89

Mapa 6 Koncentracja negatywnych zjawisk w sferze technicznej w poszczególnych jednostkach referencyjnych Gminy Nowa Słupia



Źródło: Diagnoza służąca wyznaczeniu obszaru zdegradowanego i rewitalizacji dla Miasta i Gminy Nowa Słupia, s. 89

3.6. Synteza diagnozy obszaru rewitalizacji wraz z analizą problemów, potrzeb i potencjałów rozwojowych, w tym wzajemnych powiązań gospodarczych, społecznych i środowiskowych

Szczegółowa diagnoza podobszarów rewitalizacji objęła analizę negatywnych zjawisk społecznych, gospodarczych, środowiskowych, przestrzenno-funkcjonalnych oraz technicznych, a także zasoby dziedzictwa kulturowego. Prace diagnostyczne pozwoliły na identyfikację głównych problemów, potrzeb i potencjałów rozwojowych oraz umożliwiły wskazanie wzajemnych powiązań gospodarczych, społecznych i środowiskowych pomiędzy scharakteryzowanymi zjawiskami. Szczegółowa diagnoza spełnia tym samym wymagania, wynikające z ustawy o rewitalizacji.

Problemy i potrzeby

Podobszary rewitalizacji są miejscami szczególnej w skali gminy przestrzennej koncentracji problemów bezrobocia oraz uzależnienia mieszkańców od pomocy społecznej. Ich występowanie przekłada się także na utrwalanie negatywnego wizerunku miasta Nowa Słupia i sołectwa Rudki, co

prowadzi do ich społecznej stygmatyzacji. Istnieje w związku z tym potrzeba realizacji długofalowych projektów, skierowanych na pomoc najuboższym osobom i całym rodzinom, w których będą uwzględniane problemy mieszkańców z różnych grup wiekowych. Na podobszarach rewitalizacji zamieszkuje wiele osób, posiadających orzeczenia o niepełnosprawności oraz korzystających z różnych form pomocy społecznej. Głównym problemem w zakresie wsparcia osób z niepełnosprawnościami jest niedostateczna oferta kierowana do członków ich rodzin lub opiekunów. Potrzeby dotyczą przede wszystkim poszerzenia programu opieki wytchnieniowej i zapewnienia w tym celu niezbędnej bazy lokalowej. Na podobszarach rewitalizacji występują dotyczące całych rodzin i ich otoczenia problemy bezradności i zagrożenia wykluczeniem społecznym. Co jednak szczególnie niepokojące, nakładają się na nie trudności oraz dysfunkcje, wzmacniane przez dynamiczne zmiany środowiska społeczno-gospodarczego. Skutkuje to m.in. rosnącą liczbą dzieci i młodzieży z orzeczeniami o potrzebie specjalnego kształcenia oraz narastającymi problemami wychowawczymi. Prowadzi to do konieczności realizacji projektów ukierunkowanych na włączenie społeczne i wsparcie rodzin oraz kształtowanie umiejętności wychowawczych rodziców. Istnieje również potrzeba wzmocnienia instytucji odpowiedzialnych za kształtowanie oferty edukacyjnej, kulturalnej i za realizację zadań z zakresu opieki społecznej. Wyzwaniem, przed jakimi stają Gminny Ośrodek Kultury, Sportu i Turystyki w Rudkach, Gminna Biblioteka czy też Miejsko - Gminny Ośrodek Pomocy Społecznej jest między innymi rozwijanie oferty czasu wolnego dla młodzieży i realizacja przedsięwzięć uwzględniających potrzeby całych rodzin i grup społecznych (np. osób w wieku senioralnym). Część z tych instytucji potrzebuje modernizacji istniejących obiektów, co umożliwi realizację ich zadań w skali adekwatnej do potrzeb mieszkańców podobszarów rewitalizacji i pozwoli przezwyciężyć bariery w zakresie niewystarczającej dostępności oraz złego stanu budynków użyteczności publicznej.

Wyzwaniem i potrzebą w sferze społecznej jest także wspieranie integracji sąsiedzkiej i inicjatyw lokalnych. Bariery w tym zakresie jest niewielka ilość ogólnodostępnych miejsc spotkań i integracji na obszarze rewitalizacji. Wskazuje to na potrzebę tworzenia dostępnych i wielofunkcyjnych przestrzeni, z których będą mogły w różnym czasie korzystać nieformalne inicjatywy i niewielkie grupy mieszkańców, jak i organizacje pozarządowe. Ważną potrzebą w kontekście planowania przedsięwzięć rewitalizacyjnych jest również uporządkowanie harmonogramu imprez kulturalnych, sportowych i edukacyjnych organizowanych na terenie gminy. W wyniku starzenia się społeczeństwa na podobszarach rewitalizacji mieszka coraz więcej seniorów. Wraz z rozwojem oferty kierowanej do najstarszych mieszkańców, pojawia się potrzeba inwestycji infrastrukturalnych poprawiających dostępność architektoniczną obiektów oraz przestrzeni publicznych, jak i działań wspierających dostępność cyfrową i informacyjno-komunikacyjną. Wyzwaniem w zakresie organizacji pomocy dla osób ze szczególnymi potrzebami jest też tworzenie oferty wsparcia, uwzględniającej ich rodziny oraz opiekunów. Na podobszarach rewitalizacji istnieje szerokie pole do poprawy poczucia bezpieczeństwa mieszkańców. Istnieje w tym zakresie potrzeba realizacji różnorodnych przedsięwzięć infrastrukturalnych i społecznych oraz wdrażania rozwiązań zarządczych, które poprawią komfort przebywania i poruszania się po obszarze rewitalizacji, a także korzystnie wpłyną na postrzeganie obszaru rewitalizacji przez pozostałych mieszkańców gminy Nowa Słupia (zarówno z miasta jak i z obszarów wiejskich). Głównym problemem, który występuje na podobszarach rewitalizacji w sferze gospodarczej jest brak stałych mechanizmów współpracy samorządu z lokalnymi przedsiębiorcami. Brakuje również systemu wspierania osób, które planują podjęcie działalności gospodarczej. Istnieje w związku z tym potrzeba koordynacji działań w tym zakresie, a także stworzenia oferty wspierania lokalnych przedsiębiorców, w tym miejsca spotkań i nawiązywania relacji dla miejscowego biznesu. Problemami na podobszarach rewitalizacji są ograniczona dostępność obiektów usługowych dla osób

ze szczególnymi potrzebami, jak i chaos reklamowy, widoczny szczególnie w centrum miasta Nowa Słupia. W odniesieniu do zjawisk środowiskowych problemem są przekroczenia norm emisji zanieczyszczeń na terenie całego obszaru rewitalizacji. Ponadto, pomimo rozbudowanej oferty programów dotacyjnych, tempo wymiany źródeł ciepła w budynkach naruszających normy nie jest wystarczające. Istnieje w związku z tym potrzeba zwiększenia skali działań z zakresu walki z niską emisją oraz skutecznego zachęcania mieszkańców do inwestowania w wymianę źródeł ciepła. Na terenie podobszarów rewitalizacji występuje też potrzeba poprawy estetyki przestrzeni publicznych, ale bez ingerencji w jej naturalne walory. Taki kierunek interwencji pozwoli na realizację kompleksowych przedsięwzięć (infrastrukturalnych, społecznych, edukacyjnych), sprzyjających klimatowi oraz podnoszących świadomość ekologiczną mieszkańców.

Główne problemy podobszarów rewitalizacji w sferze przestrzenno-funkcjonalnej to:

- występowanie barier przestrzennych (głównie nieodpowiedni stan infrastruktury drogowej), które utrudniają integrację różnych części obszaru rewitalizacji;
- niewystarczający dostęp mieszkańców podobszarów rewitalizacji do atrakcyjnych terenów rekreacji i terenów zielonych;
- występowanie barier architektonicznych w dostępie do obiektów użyteczności publicznej i lokali usługowych;
- niezadawalający stan infrastruktury pieszej i rowerowej.

Potrzeby w sferze funkcjonalno-przestrzennej obszaru rewitalizacji obejmują natomiast, m.in.:

- poprawę dostępności obiektów publicznych i obiektów usługowych dla osób ze szczególnymi potrzebami;
- wdrażanie rozwiązań wspierających zrównoważoną mobilność i wdrażanie idei miasta zwartej;
- realizację inwestycji w błękitno-zieloną infrastrukturę oraz rozwiązań opartych o przyrodę (ang. *nature-based solutions*);
- wykorzystywanie zmodernizowanej i nowej infrastruktury do wspierania integracji społecznej, przeciwdziałania wykluczeniu oraz budowania oferty czasu wolnego dla mieszkańców podobszarów rewitalizacji.

W sferze technicznej problemem na podobszarach rewitalizacji jest niezadawalający stan obiektów użyteczności publicznej (np. Gminny Ośrodek Kultury, Sportu i Turystyki w Rudkach). Oprócz potrzeb w zakresie poprawy dostępności infrastruktury usługowej i stanu budynków mieszkalnych istnieje również potrzeba rozszerzenia komponentu mieszkaniowego o segment mieszkalnictwa dostępnego, jako odpowiedź na ogólnopolskie trendy związane z rosnącymi cenami nieruchomości. Wobec niezadawalającego stanu dróg i infrastruktury pieszo-rowerowej istnieje też potrzeba realizacji w tym zakresie inwestycji, które będą uwzględniały bezpieczeństwo i potrzeby wszystkich użytkowników ruchu drogowego.

Potencjały rozwojowe

Najważniejszymi potencjałami rozwojowymi obszaru rewitalizacji, które mogą być wykorzystywane w procesie rewitalizacji, są:

- zaangażowani mieszkańcy podobszarów rewitalizacji, którzy czują się związani ze swoim najbliższym otoczeniem, angażują się w działania społeczne (często nieformalne), a wielu z nich deklaruje gotowość włączenia się we wdrażanie Gminnego Programu Rewitalizacji;
- wysoki potencjał turystyczny gminy - największymi atrakcjami turystycznymi w gminie są:
 - Klasztor Misjonarzy Oblatów Maryi Niepokalanej na Świętym Krzyżu,
 - Park Legend w Nowej Słupi,
 - Centrum Kulturowo – Archeologiczne w Nowej Słupi,
 - Muzeum Starożytnego Hutnictwa Świętokrzyskiego im. Mieczysława Radwana w Nowej Słupi,
 - Muzeum Przyrodnicze ŚPN na Św. Krzyżu,
 - Kościół pw. Św. Wawrzyńca w Nowej Słupi,
 - Figura pielgrzyma „Emeryk” w Nowej Słupi,
 - „Droga królewska” prowadząca z Nowej Słupi przez Puszcę Jodłową do Klasztoru Świętego Krzyża na Łysej Górze,
 - Stacje drogi krzyżowej usytuowane poczynając od Kościoła w Nowej Słupi, poprzez ul. Świętokrzyską, las i „Drogę Królewską” na szczyt Łysej Góry,
 - Gołoborze na Łysej Górze,
 - Góra Chełmowa,
 - Dom Opata tzw. „Opatówka”.
- Tereny zielone i możliwość stworzenia nowych atrakcyjnych przestrzeni publicznych. Ważnym elementem tożsamości mieszkańców obszaru rewitalizacji jest przywiązanie do terenów zielonych oraz świadomość znaczenia działań chroniących przyrodę i klimat. Stwarza to potencjał do zaangażowania mieszkańców w prace nad zagospodarowaniem nowych miejsc sąsiedzkiej aktywności, miejsc trzecich i otwartych przestrzeni publicznych na obszarze rewitalizacji.
- Aktywność lokalnych przedsiębiorców. Przedstawiciele biznesu w Nowej Słupi od lat wspierają lokalną społeczność (np. w zakresie organizacji wydarzeń kulturalnych organizowanych przez UMiG), co świadczy o ich obywatelskiej wrażliwości i dostrzeganiu korzyści z zaangażowania w inicjatywy ważne dla mieszkańców gminy.
- Zasoby dziedzictwa kulturowego – Zespół klasztorny benedyktynów na Świętym Krzyżu, w tym Kościół pw. Trójcy Świętej, Dzwonnica, Brama wschodnia, Zespół kościoła parafialnego pw. św. Wawrzyńca w Nowej Słupi wraz z dzwonnica, Budynek dawnej szkoły benedyktyńskiej, tzw. Dom Opata, Budynek Szkolnego Schroniska PTTK „Pod Pielgrzymem” - to wybrane przykłady dziedzictwa kulturowego na obszarze rewitalizacji, które mogą być wykorzystywane jako kontekst do realizacji przedsięwzięć rewitalizacyjnych.
- Zasoby instytucjonalne i kompleksowe podejście do budowania oferty usług publicznych. Instytucje odpowiedzialne w Gminie Nowa Słupia za realizację zadań z zakresu opieki społecznej, kultury i sportu, edukacji, rozwijania oferty dla seniorów, ochrony środowiska i ochrony klimatu, czy też transportu i inwestycji mają doświadczenie w realizacji różnorodnych projektów, które przełamują sektorowe podejście do świadczenia usług publicznych. Daje to szansę na prowadzenie zintegrowanych przedsięwzięć ukierunkowanych na rozwiązywanie skomplikowanych problemów społecznych.

Wzajemne powiązania gospodarcze, społeczne i środowiskowe

Jak wynika z powyższego opisu, na obszarze rewitalizacji dochodzi do wzajemnego przenikania występujących tam problemów, potrzeb i potencjałów. Wynika to m.in. z faktu, że opisywane deficyty i szanse rozwojowe dotyczą zarówno mieszkańców, rodzin, przedsiębiorców, a także instytucji funkcjonujących na co dzień w tej samej przestrzeni. Z infrastruktury i przestrzeni publicznych (budynków użyteczności publicznej i budynków mieszkalnych, parków i skwerów, dróg, ścieżek i chodników) korzystają m.in. rodzice z dziećmi, młodzież, seniorzy i osoby z niepełnosprawnościami. Często są to równocześnie osoby korzystające z usług lokalnych przedsiębiorców. Standardy realizacji infrastruktury i sposób projektowania przestrzeni mają także wpływ na środowisko np. poprzez wykorzystywanie określonych źródeł ciepła w budynkach mieszkalnych lub stosowanie rozwiązań opartych o przyrodę.

Poprawa stanu zagospodarowania różnych elementów przestrzeni na podobszarach rewitalizacji to szansa na skuteczniejsze rozwiązywanie problemów społecznych. Wspieraniu integracji sąsiedzkiej i budowie kapitału społecznego mogą służyć np. przedsięwzięcia związane z wyposażeniem Gminnego Ośrodka Kultury, Sportu i Turystyki w Rudkach oraz działania planowane przez Miejsko – Gminny Ośrodek Pomocy Społecznej np. w zakresie usług opiekuńczych czy asystenckich. Działania w tym zakresie wymagają również włączania w ich projektowanie i realizację lokalnego biznesu. Dają one także szanse na testowanie technologii przyjaznych środowisku i klimatowi i promowanie idei zrównoważonej mobilności.

4. Opis wizji stanu obszaru rewitalizacji po przeprowadzeniu działań w zakresie rewitalizacji

Na podstawie diagnozy szczegółowej obszaru rewitalizacji, a także biorąc pod uwagę lokalne potencjały obszaru oraz skalę i charakter potrzeb rewitalizacyjnych zdefiniowano wizję stanu obszaru po przeprowadzeniu rewitalizacji (w 2030 r.).

Podobszary rewitalizacji tj. Miasto Nowa Słupia i sołectwo Rudki to obszary atrakcyjne, aktywne, bezpieczne i przyjazne dla mieszkańców, inwestorów, turystów. Nowa Słupia oraz Rudki przyciągają różnorodną ofertą kulturową, bogactwem atrakcji rekreacyjno-turystycznych. W wyniku kompleksowej rewitalizacji, wszystkie grupy społeczne mieszkające na podobszarach rewitalizacji – w tym zwłaszcza seniorzy, dzieci i młodzież – są zintegrowaną społecznością, korzystającą z bogatej oferty sportu, kultury, spędzania czasu wolnego i realizowania własnych pasji oraz zainteresowań. Dzięki konsekwentnym działaniom w zakresie zrównoważonej mobilności, na podobszarach rewitalizacji nastąpił znaczący wzrost poruszania się rowerem i pieszo. Podobszary rewitalizacji są bardziej „zielone”, jakość powietrza poprawiła się, a mieszkańcy chętniej korzystają z aktywności na świeżym powietrzu. Dostępność podobszarów rewitalizacji dla osób ze szczególnymi potrzebami, w tym osób z niepełnosprawnościami radykalnie się podniosła, dzięki projektom w zakresie dostępności architektonicznej, cyfrowej oraz informacyjno-komunikacyjnej. W wyniku konsekwentnego wdrażania Gminnego Programu Rewitalizacji przez władze gminy, rewitalizacja spowodowała, że podobszary rewitalizacji są „dobrym adresem”, atrakcyjnym do zamieszkania.

5. Cele rewitalizacji oraz odpowiadające im kierunki działań służących eliminacji lub ograniczeniu negatywnych zjawisk

Zdefiniowana wizja obszaru rewitalizacji w roku 2030 będzie możliwa do osiągnięcia poprzez realizację celów rewitalizacji i odpowiadających im kierunków działań.

Cel główny rewitalizacji:

Poprawa warunków i jakości życia mieszkańców podobszarów rewitalizacji poprzez pełniejsze wykorzystanie ich potencjału kulturowego, środowiskowego oraz w sferze turystyki.

Cele szczegółowe:

| | | | |
|---|---|--|---|
| 1. Aktywna zintegrowana i otwarta społeczność | 2. Zrównoważony rozwój funkcji turystycznej podobszarów rewitalizacji | 3. Atrakcyjne przestrzenie publiczne oraz infrastruktura odpowiadające potrzebom społeczności lokalnej | 4. Sprawne kadry na rzecz rewitalizacji i rozwoju podobszarów rewitalizacji |
|---|---|--|---|

Kierunki działań przyporządkowane do czterech celów szczegółowych GPR

Cel 1. Aktywna zintegrowana i otwarta społeczność

Kierunki działań:

- 1.1. Przeciwdziałanie ubóstwu i wykluczeniu społecznemu na podobszarach rewitalizacji
- 1.2. Wsparcie harmonijnego rozwoju rodzin na podobszarach rewitalizacji
- 1.3. Kontynuacja i rozwój działań na rzecz seniorów
- 1.4. Inwestycja w dzieci i młodzież
- 1.5. Integracja mieszkańców podobszarów rewitalizacji

Cel 2. Zrównoważony rozwój funkcji turystycznej podobszarów rewitalizacji

Kierunki działań

- 2.1. Rozwój funkcji turystycznej i przemysłu czasu wolnego
- 2.2. Tworzenie nowej infrastruktury dla integracji i usług publicznych na podobszarach rewitalizacji
- 2.3. Poprawa bezpieczeństwa na podobszarach rewitalizacji
- 2.4. Wspieranie przedsiębiorczości na podobszarach rewitalizacji

Cel 3. Atrakcyjne przestrzenie publiczne oraz infrastruktura odpowiadające potrzebom społeczności lokalnej

- 3.1. Zrównoważone, przyjazne i bezpieczne miejsca na podobszarach rewitalizacji
- 3.2. Rozwijanie zrównoważonej mobilności na podobszarach rewitalizacji

- 3.3. Termomodernizacja i energomodernizacja na podobszarach rewitalizacji
- 3.4. Rozwijanie i poprawa błękitno-zielonej infrastruktury na podobszarach rewitalizacji
- 3.5. Poprawa estetyki na podobszarach rewitalizacji
- 3.6. Zachowanie dziedzictwa kulturowego (zabytków)
- 3.7. Mieszkalnictwo na podobszarach rewitalizacji
- 3.8. Poprawa dostępności obiektów, miejsc/ przestrzeni i usług na podobszarze rewitalizacji w tym dla osób ze szczególnymi potrzebami

Cel 4. Sprawne kadry na rzecz rewitalizacji i rozwoju podobszarów rewitalizacji

Kierunki działań:

- 4.1. Aktywny Zespół ds. rewitalizacji
- 4.2. Uczący się Zespół ds. rewitalizacji
- 4.3. Współpracujący i innowacyjny Zespół ds. rewitalizacji

6. Przedsięwzięcia rewitalizacyjne

6.1. Podstawowe przedsięwzięcia rewitalizacyjne

Zgodnie z postanowieniami art. 15 ust. 1 pkt 5 lit. a *ustawy o rewitalizacji*, Gminny Program Rewitalizacji obejmuje listę planowanych podstawowych przedsięwzięć rewitalizacyjnych, na które składają się w szczególności działania o charakterze społecznym oraz gospodarczym, środowiskowym, przestrzenno-funkcjonalnym i technicznym. Lista obejmuje informacje kluczowe z punktu widzenia zapewnienia realizacji celów programu przy jednoczesnym uwzględnieniu, że na etapie jego tworzenia poziom gotowości realizacyjnej przedsięwzięć jest bardzo zróżnicowany. Z uwagi na brak możliwości określenia wszystkich szczegółów realizacji poszczególnych projektów, będą one uszczegóławiane w toku wdrażania GPR. Stałym punktem odniesienia w kształtowaniu końcowej formy przedsięwzięć będą wyznaczone cele GPR i kierunki działań.

Priorytetowo przy identyfikacji przedsięwzięć rewitalizacyjnych potraktowano projekty o charakterze społecznym. Na wykazie znalazły się też przedsięwzięcia infrastrukturalne. Należy jednak podkreślić, że modernizacja i tworzenie nowej infrastruktury jest środkiem do rozwiązywania problemów i przeciwdziałania deficytom, które występują na podobszarach rewitalizacji.

Dla zapewnienia jakości i efektywności poszczególnych przedsięwzięć przyjęto założenie, że przystąpienie do ich realizacji zostanie każdorazowo poprzedzone szczegółową analizą. Jej celem będzie pogłębienie wstępnych założeń w oparciu o ocenę praktyk i rozwiązań wdrażanych w ramach przedsięwzięć o podobnym charakterze. Podejście to dotyczyć będzie zarówno działań o charakterze społecznym, jak i działań inwestycyjnych, a jego celem jest zapewnienie realizacji najkorzystniejszego sposobu realizacji działań przy jednoczesnym uwzględnieniu lokalnych uwarunkowań. W tym celu w związku z realizacją wybranych przedsięwzięć rewitalizacyjnych mogą być tworzone zespoły robocze mające na celu uzgodnienie koncepcji, a następnie efektywną realizację tych przedsięwzięć.

Przedsięwzięcia podstawowe realizujące cele GPR zostały zaplanowane jedynie na podobszarach rewitalizacji (Nowa Słupia, Rudki). Na etapie prac nad GPR nie stwierdzono bowiem konieczności wykorzystania zasobów, które znajdują się poza granicami w/w podobszarów. Mając jednak na uwadze techniczne uwarunkowania realizacji inwestycji, których rozpoznanie co do zasady nastąpi dopiero w okresie realizacji programu, istnieje prawdopodobieństwo, że wybrane działania będą wiązały się z interwencją również poza granicami miasta Nowa Słupia i sołectwa Rudki.

| Podstawowe przedsięwzięcia rewitalizacyjne | | |
|--|---|-----------------|
| I.p. | Nazwa zadania | wartość |
| 1. | „Dziś nowe kwalifikacje – jutro nowa praca!” - aktywizacja zawodowa osób bezrobotnych i poszukujących pracy | 2 500 000,00 zł |
| 2. | Rozwój usług społecznych na podobszarach rewitalizacji | 1 500 000,00 zł |
| 3. | RODZINA - wsparcie harmonijnego rozwoju rodzin na podobszarach rewitalizacji | 1 500 000,00 zł |
| 4. | Nowoczesn@ edukacja -wyrównywanie szans edukacyjnych dzieci i młodzieży na obszarach rewitalizacji | 3 000 000,00 zł |

| | | |
|-----|--|--------------------------|
| 5. | Rozwój społeczeństwa obywatelskiego na rzecz rewitalizacji | 300 000,00 zł |
| 6. | Nowa Słupia miasto na królewskim szlaku - zmiana zagospodarowania Rynku w Nowej Słupi | 15 000 000,00 zł |
| 7. | Zwiększenie dostępu do opieki nad dziećmi do lat 3 | 1 000 000,00 zł |
| 8. | Zwiększenie dostępu do usług zdrowotnych na podobszarach rewitalizacji | 7 000 000,00 zł |
| 9. | Przebudowa/adaptacja obecnego budynku Ośrodka Zdrowia w Nowej Słupi na potrzeby działalności gospodarczej, w szczególności z obsługą ruchu turystycznego | 4 000 000,00 zł |
| 10. | Modernizacja oraz przebudowa ul. Świętokrzyskiej w Nowej Słupi | 7 000 000,00 zł |
| 11. | Budowa parkingu wraz z toaletą i stacją do ładowania pojazdów elektrycznych w Nowej Słupi przy ul. Opatowskiej | 20 000 000,00 zł |
| 12. | Termomodernizacja obiektów użyteczności publicznej | 12 000 000,00 zł |
| 13. | Zielona energia na podobszarach rewitalizacji | 5 000 000,00 zł |
| 14. | Poprawa estetyki podobszarów rewitalizacji | 5 000 000,00 zł |
| 15. | Zachowanie dziedzictwa kulturowego (głównie zabytków) na podobszarach rewitalizacji | 7 000 000,00 zł |
| 16. | Centrum Przyrodnicze Świętokrzyskiego Parku Narodowego | 50 000 000,00 zł |
| 17. | Rozwój działalności instytucji kultury i miejsc turystycznych | 4 000 000,00 zł |
| 18. | Poprawa infrastruktury drogowej na podobszarach rewitalizacji z uwzględnieniem infrastruktury pieszej i rowerowej | 20 000 000,00 zł |
| 19. | Budowa lodowisko – rolkowiska przy Szkole Podstawowej w Nowej Słupi | 750 000,00 zł |
| 20. | Uporządkowanie terenów przemysłowych na terenie miejscowości Rudki | 3 500 000,00 zł |
| 21. | Modernizacja/przebudowa PSZOK oraz doposażenie obiektu | 3 000 000,00 zł |
| 22. | Zmiana sposobu użytkowania budynku w Rudkach przy ul. Górniczej 5 na mieszkania komunalne | 2 000 000,00 zł |
| 23. | Pracownicy administracji na podobszarach rewitalizacji | 7 000,00 zł |
| 24. | Dialog społeczny w procesie rewitalizacji | 14 000,00 zł |
| 25. | Rozpoczęcie i rozwijanie dialogu samorząd-lokalny biznes dla efektywnego osiągnięcia celów GPR | 14 000,00 zł |
| 26. | Zwiększenie dostępu do infrastruktury społecznej na podobszarach rewitalizacji | 3 000 000,00 zł |
| | | 178 085 000,00 zł |

| Przedsięwzięcie rewitalizacyjne nr 1 | |
|--------------------------------------|--|
| 1 Nazwa przedsięwzięcia | „Dziś nowe kwalifikacje – jutro nowa praca!” - aktywizacja zawodowa osób bezrobotnych i poszukujących pracy |
| 2 Zakres | <p>W ramach zadania realizowane będą usługi rynku pracy wskazane w ustawie o promocji zatrudnienia i instytucjach rynku pracy, w tym:</p> <ul style="list-style-type: none"> - pośrednictwo pracy w zakresie uzyskania odpowiedniego zatrudnienia zgodnego z kwalifikacjami i kompetencjami wspieranej osoby lub poradnictwo zawodowe w zakresie wyboru odpowiedniego zawodu oraz pomoc w planowaniu rozwoju kariery zawodowej; - realizacja wysokiej jakości szkoleń służących zdobyciu, zmianie lub podniesieniu kompetencji lub kwalifikacji niezbędnych do wykonywania danego zawodu lub zadań na określonym stanowisku; - nabywanie lub uzupełnianie doświadczenia zawodowego oraz praktycznych umiejętności w zakresie wykonywania danego zawodu poprzez staże spełniające standardy wskazane w Europejskiej Ramie Jakości Praktyk i Staży; - wsparcie zatrudnienia osoby młodej u przedsiębiorcy lub innego pracodawcy, stanowiące zachętę do zatrudnienia m.in. poprzez pokrycie kosztów subsydiowania zatrudnienia, bonusy zatrudnieniowe lub bonusy na zasiedlenie dla osób, u których zidentyfikowano adekwatność danej formy wsparcia; - wsparcie osób młodych w zakładaniu i prowadzeniu własnej działalności gospodarczej poprzez udzielenie pomocy bezzwrotnej (dotacji) na utworzenie przedsiębiorstwa oraz szkolenia umożliwiające uzyskanie wiedzy i umiejętności niezbędnych do podjęcia i prowadzenia działalności gospodarczej. <p>Zadanie obejmuje również działania wspierające podniesienie kwalifikacji i umiejętności kobiet.</p> |
| 3 Prognozowane rezultaty | <ol style="list-style-type: none"> 1. Liczba osób, która otrzymała pracę po zakończeniu udziału w projekcie. 2. Liczba osób, która odbyła staż. 3. Liczba kobiet, która podniosła swoje kwalifikacje i umiejętności. 4. Liczba udzielonych dotacji na utworzenie przedsiębiorstwa, założenie działalności gospodarczej. 5. Liczba osób biorących udział w szkoleniach umożliwiających uzyskanie wiedzy i umiejętności niezbędnych do podjęcia i prowadzenia działalności gospodarczej. |
| 4 Sposób oceny rezultatów | <p>Wykazy:</p> <ol style="list-style-type: none"> 1. osób, które otrzymały pracę po zakończeniu udziału w projekcie, 2. osób, które odbyły staż, 3. wydanych zaświadczeń potwierdzających zwiększenie kompetencji i umiejętności, 4. osób, które otrzymały dotację na utworzenie działalności gospodarczej, |

| | |
|-----------------------------------|--|
| | 5. osób biorących udział w szkoleniach. |
| 5 Realizowane kierunki działań | 1.3. Przeciwdziałanie ubóstwu i wykluczeniu społecznemu na podobszarach rewitalizacji |
| 6 Lokalizacja | Podobszar rewitalizacji nr 1 Miasto Nowa Słupia Podobszar rewitalizacji nr 2 Sołectwo Rudki |
| 7 Podmioty realizujące projekt | Miejsko – Gminny Pomocy Społecznej w Nowej Słupi Powiatowy Urząd Pracy w Kielcach |
| 8 Szacunkowa wartość | 2 500 000 zł |
| 9 Okres realizacji | 2025-2030 |
| 10 Sposób zapewnienie dostępności | Dostosowanie infrastruktury i oferty wsparcia dla osób bezrobotnych, poszukujących pracy oraz zagrożonych wykluczeniem społecznym. |

| Przedsięwzięcie rewitalizacyjne nr 2 | |
|--------------------------------------|---|
| 1 Nazwa przedsięwzięcia | Rozwój usług społecznych na podobszarach rewitalizacji |
| 2 Zakres | <p>Projekt obejmuje m.in. adaptację i wyposażenie obiektu, gdzie działalność prowadzi Klub Seniora „Aktywni” w niezbędny sprzęt, pomieszczenia i likwidację barier architektonicznych poprzez przystosowanie jego otoczenia tak, aby mogły z niego korzystać osoby ze szczególnymi potrzebami. Zapewnienie odpowiednio wykwalifikowanej kadry i przygotowanie zróżnicowanej oferty wsparcia. Projekt obejmuje również:</p> <ul style="list-style-type: none"> - wsparcie dla usług asystenckich, opiekuńczych i specjalistycznych usług opiekuńczych w ramach opieki rodzinnej i środowiskowej; - usługi świadczone w mieszkaniach treningowych lub mieszkaniach wspomaganych; - zapewnienie opieki nad osobami potrzebującymi wsparcia w codziennym funkcjonowaniu w zastępstwie za opiekunów (nieformalnych) będących członkami rodzin, w tym opieka wytchnieniowa; - wsparcie psychologiczne lub szkolenia dla opiekunów faktycznych (nieformalnych), w szczególności członków rodzin, w zakresie opieki nad osobami potrzebującymi wsparcia w codziennym funkcjonowaniu; - usługi towarzyszące, m.in.: teleopieka, wypożyczalnia sprzętu, codzienne dowożenie posiłków, drobne usługi remontowe, porządkowe, higieniczne, świadczone w domu oraz działania zapobiegające umieszczeniu osób w placówkach całodobowych (nie może być realizowany jako samodzielne przedsięwzięcie); - wsparcie procesu deinstytucjonalizacji instytucji całodobowych na rozszerzenie oferty o prowadzenie usług świadczonych w społeczności lokalnej; - wsparcie działalności lub tworzenie nowych miejsc opieki medycznej w formach zdeinstytucjonalizowanych, w tym tworzenie nowych i wsparcie istniejących hospicjów domowych; |

| | |
|-----------------------------------|--|
| | - długoterminową medyczną opiekę domową nad osobą potrzebującą wsparcia w codziennym funkcjonowaniu, w tym pielęgniarzką opiekę długoterminową. |
| 3 Prognozowane rezultaty | 1. Poprawienie dostępności oferty miasta w zakresie usług i opieki nad seniorami 2. Rozwój oferty Miejsko-Gminnego Ośrodka Pomocy Społecznej w zakresie usług opiekuńczych i asystenckich. 3. Zmniejszenie liczby osób korzystających z opieki w Domach Pomocy Społecznej. |
| 4 Sposób oceny rezultatów | Wykaz osób korzystających z usług asystenckich i opiekuńczych. |
| 5 Realizowane kierunki działań | 1.3. Kontynuacja i rozwój działań na rzecz seniorów 1.5. Integracja mieszkańców podobszarów rewitalizacji 2.2. Tworzenie nowej infrastruktury dla integracji i usług publicznych na podobszarach rewitalizacji |
| 6 Lokalizacja | Podobszar rewitalizacji nr 1 Miasto Nowa Słupia Podobszar rewitalizacji nr 2 Sołectwo Rudki |
| 7 Podmiot realizujący | Miejsko – Gminny Pomocy Społecznej w Nowej Słupi |
| 8 Szacunkowa wartość | 1 500 000 zł |
| 9 Okres realizacji | 2025-2030 |
| 10 Sposób zapewnienie dostępności | Dostosowanie infrastruktury i oferty wsparcia dla osób starszych, z niepełnosprawnościami oraz wymagających opieki jak również ich rodzin. |

| Przedsięwzięcie rewitalizacyjne nr 3 | |
|--------------------------------------|---|
| 1 Nazwa przedsięwzięcia | RODZINA - wsparcie harmonijnego rozwoju rodzin na podobszarach rewitalizacji |
| 2 Zakres | <p>W ramach zadania realizowane będzie kompleksowe wsparcie na rzecz prawidłowego funkcjonowania rodziny, obejmujące m.in:</p> <ul style="list-style-type: none"> - działania asystenta rodziny, - poradnictwo dla rodzin, - działalność świetlic środowiskowych, - powoływanie rodzin wspierających, - przeciwdziałanie przemocy, w tym wsparcie rodziny w ramach interwencji kryzysowej, - wsparcie preadopcyjne, - wsparcie postadopcyjne. <p>Projekt przewiduje także wspieranie tworzenia nowych miejsc opieki i wychowania w nowo tworzonych placówkach wsparcia dziennego lub wsparcie działalności istniejących placówek wsparcia dziennego oraz podniesienie kwalifikacji i kompetencji osób działających na rzecz wspierania rodziny, w tym asystentów rodziny na potrzeby świadczenia usług w społeczności lokalnej (m.in.: działania podnoszące kwalifikacje i kompetencje w zakresie zapobiegania wszelkiego rodzaju dyskryminacji).</p> <p>Działania na rzecz dzieci oraz rodziców biologicznych dzieci umieszczonych w pieczy zastępczej, obejmujące w szczególności:</p> <ul style="list-style-type: none"> • grupy samopomocowe; |

| | |
|---|---|
| | <ul style="list-style-type: none"> • asystenturę rodziny; • konsultacje ze specjalistami w zakresie zdiagnozowanych problemów i deficytów w rodzinie; • terapię w rodzinie. <p>Wspieranie rozwoju rodzinnych form pieczy zastępczej, w tym wsparcie rodziców zastępczych i dzieci umieszczonych w rodzinnej pieczy zastępczej.</p> <p>Kompleksowe wsparcie w usamodzielnianiu pełnoletnich wychowanków pieczy zastępczej oraz osób opuszczających inne instytucje opieki całodobowej, w których przebywają dzieci i młodzież.</p> <p>Podniesienie kwalifikacji i kompetencji osób działających na rzecz wspierania rodziny, w tym asystentów rodziny na potrzeby świadczenia usług w środowisku lokalnym (działania podnoszące kwalifikacje i kompetencje w zakresie zapobiegania wszelkiego rodzaju dyskryminacji) i realizowane wyłącznie jako element kompleksowego projektu.</p> <p>Wsparcie procesu deinstytucjonalizacji placówek, w tym usług dla dzieci i młodzieży wymagających wsparcia przebywających w różnego rodzaju ośrodkach/instytucjach (np.: ośrodkach wychowawczych), polegające na realizowaniu działań poza dotychczasowymi zadaniami.</p> |
| 3 Prognozowane rezultaty | <ol style="list-style-type: none"> 1. Liczba utworzonych miejsc w placówkach wsparcia dziennego 2. Liczba dzieci objętych wsparciem w placówkach wsparcia dziennego 3. Rozwój oferty Miejsko-Gminnego Ośrodka Pomocy Społecznej o usługi opiekuńczo – wychowawcze |
| 4 Sposób oceny rezultatów | Wykaz dzieci korzystających ze wsparcia w placówkach wsparcia dziennego |
| 5 Realizowane kierunki działań | <ol style="list-style-type: none"> 1.1. Przeciwdziałanie ubóstwu i wykluczeniu społecznemu na podobszarach rewitalizacji 1.2. Wsparcie harmonijnego rozwoju rodzin na podobszarach rewitalizacji 1.5. Integracja mieszkańców podobszarów rewitalizacji |
| 6 Lokalizacja | Podobszar rewitalizacji nr 1 Miasto Nowa Słupia Podobszar rewitalizacji nr 2 Sołectwo Rudki |
| 7 Podmiot realizujący | Miejsko – Gminny Pomocy Społecznej w Nowej Słupi |
| 8 Szacunkowa wartość | 1 500 000 zł |
| 9 Okres realizacji | 2025-2030 |
| 10 Sposób zapewnienie dostępności | Dostosowanie infrastruktury i oferty wsparcia dla rodzin zagrożonych wykluczeniem społecznym, w tym dzieci |
| Przedsięwzięcie rewitalizacyjne nr 4 | |
| 1 Nazwa przedsięwzięcia | Nowoczesn@ edukacja - wyrównywanie szans edukacyjnych dzieci i młodzieży na obszarach rewitalizacji |

| | |
|--------------------------------|--|
| 2 Zakres | <p>W ramach projektu planowane są działania polegające na:</p> <p>1. Wspieraniu edukacji przedszkolnej poprzez:</p> <ul style="list-style-type: none"> • tworzenie miejsc wychowania przedszkolnego w nowo utworzonych lub istniejących ośrodkach wychowania przedszkolnego (OWP), • dostosowanie miejsc wychowania przedszkolnego do potrzeb dzieci z niepełnosprawnościami, • rozszerzenie oferty ośrodków wychowania przedszkolnego o zajęcia rozwijające jakość edukacji m.in. poprzez: <ul style="list-style-type: none"> ✓ zajęcia dodatkowe dydaktyczno-wychowawcze w zakresie umiejętności podstawowych i przekrojowych, ✓ zajęcia dodatkowe wyrównujące szanse edukacyjne dzieci w zakresie stwierdzonych deficytów, ✓ zajęcia specjalistyczne, ✓ wsparcie w zakresie edukacji włączającej, • doskonalenie kompetencji kadry, • wsparcie rodziców/opiekunów dzieci poprzez działania na rzecz wzmacniania współpracy kadry z rodzicami/opiekunami prawnymi. <p>2. Wsparcie uczniów szkół podstawowych m. in. poprzez zajęcia dodatkowe ukierunkowane na rozwijanie umiejętności podstawowych i przekrojowych, działania dwujęzyczne, edukację ekologiczną, zajęcia w ramach działań antydyskryminacyjnych, zajęcia psychologiczno-pedagogiczne, doradztwo zawodowe, wsparcie w zakresie edukacji włączającej.</p> <p>3. Podnoszenie kompetencji kadry nauczycielskiej /doradców zawodowych m.in: w zakresie pracy z uczniami o specjalnych potrzebach rozwojowych i edukacyjnych oraz w zakresie zapobiegania przemocy.</p> |
| 3 Prognozowane rezultaty | <p>1. Liczba dzieci przedszkolnych objętych dodatkowymi zajęciami edukacyjnymi</p> <p>2. Liczba dzieci w wieku szkolnym objętych dodatkowymi zajęciami edukacyjnymi</p> <p>3. Liczba nauczycieli, którzy podnieśli swoje kwalifikacje</p> |
| 4 Sposób oceny rezultatów | <p>Wykazy:</p> <p>1. dzieci w wieku przedszkolnym objętych zajęciami dodatkowymi,</p> <p>2. dzieci w wieku szkolnym objętych dodatkowymi zajęciami,</p> <p>3. zaświadczeń potwierdzających nabycie kompetencji przez nauczycieli.</p> |
| 5 Realizowane kierunki działań | 1.4 Inwestycja w dzieci i młodzież |
| 6 Lokalizacja | Podobszar rewitalizacji nr 1 Miasto Nowa Słupia |

| | |
|-----------------------------------|--|
| | Podobszar rewitalizacji nr 2 Sołectwo Rudki |
| 7 Podmioty realizujące | Zespół Szkół w Rudkach Publiczne Przedszkole w Rudkach Publiczna Szkoła Podstawowa w Nowej Słupi |
| 8 Szacunkowa wartość | 3 000 000 zł |
| 9 Okres realizacji | 2025-2030 |
| 10 Sposób zapewnienie dostępności | Warunkiem realizacji inicjatyw w ramach projektu będzie zapewnienie dostępności dla osób ze szczególnymi potrzebami m.in. dostosowanie oferty do osób ze szczególnymi potrzebami edukacyjnymi. |

| Przedsięwzięcie rewitalizacyjne nr 5 | |
|--------------------------------------|--|
| 1 Nazwa przedsięwzięcia | Rozwój społeczeństwa obywatelskiego na rzecz rewitalizacji |
| 2 Zakres | Kontynuacja dotychczas prowadzonych oraz inicjowanie nowych działań, promujących aktywność obywatelską i zaangażowanie w sprawy ważne dla społeczności lokalnej. Wspieranie działalności istniejących organizacji społecznych (NGO's) na obszarze rewitalizacji, wspieranie powstawania nowych organizacji, a także animowanie inicjatyw nieformalnych m.in. poprzez wykorzystanie instrumentów finansowych (np. konkurs na realizację zadań publicznych dla NGO's), jak i pozafinansowych (doradztwo, szkolenia, udostępnianie przestrzeni na spotkania). W rocznych programach współpracy Gminy Nowa Słupia z organizacjami pozarządowymi przewiduje się wprowadzenie preferencji dla projektów zgodnych z celami GPR. |
| 3 Prognozowane rezultaty | 1. Poprawa zdolności instytucjonalnych istniejących organizacji pozarządowych (społecznych) 2. Zwiększenie liczby działających na obszarze rewitalizacji inicjatyw nieformalnych 3. Realizacja projektów organizacji społecznych wpisujących się w cele GPR |
| 4 Sposób oceny rezultatów | 1. Liczba inicjatyw oddolnych oraz działań integrujących lokalne społeczności finansowanych i dofinansowanych ze środków z budżetu Gminy Nowa Słupia 2. Liczba wniosków organizacji pozarządowych działających na obszarze rewitalizacji w konkursach na realizację zadań publicznych |
| 5 Realizowane kierunki działań | 1.5. Integracja mieszkańców podobszarów rewitalizacji 4.3. Współpracujący i innowacyjny Zespół ds. rewitalizacji |
| 6 Lokalizacja | Podobszar rewitalizacji nr 1 Miasto Nowa Słupia Podobszar rewitalizacji nr 2 Sołectwo Rudki |
| 7 Podmiot realizujący | Urząd Miasta i Gminy w Nowej Słupi Organizacje pozarządowe działające na podobszarach rewitalizacji |
| 8 Szacunkowa wartość | 300 000 zł |
| 9 Okres realizacji | 2024-2030 |

| | |
|-----------------------------------|---|
| 10 Sposób zapewnienie dostępności | Spełnianie wymogów dostępności cyfrowej i informacyjno-komunikacyjnej podczas promowania działań przewidzianych do realizacji w ramach przedsięwzięcia. |
|-----------------------------------|---|

| Przedsięwzięcie rewitalizacyjne nr 6 | |
|--------------------------------------|--|
| 1 Nazwa przedsięwzięcia | Nowa Słupia miasto na królewskim szlaku - zmiana zagospodarowania Rynku w Nowej Słupi |
| 2 Zakres | Zadanie polega na zmianie zagospodarowania Rynku w Nowej Słupi po wybudowaniu obwodnicy miasta. Zakres prac obejmuje modernizację i wymianę nawierzchni rynku, budowę chodników, alejek, montaż małej architektury (ławki, plac zabaw, siłownia zewnętrzna, stoły do gier, kosze na śmieci itp.), wymianę oświetlenia, budowę monitoringu wizyjnego, budowę tężni solankowej, budowę skateparku wraz z ogrodami sensorycznymi itp. |
| 3 Prognozowane rezultaty | Liczba zmodernizowanych przestrzeni – 1 |
| 4 Sposób oceny rezultatów | Umowy na realizację zadań |
| 5 Realizowane kierunki działań | 2.1 Rozwój funkcji turystycznej i przemysłu czasu wolnego 2.4. Wspieranie przedsiębiorczości na podobszarach rewitalizacji 3.4. Rozwijanie i poprawa błękitno-zielonej infrastruktury na podobszarach rewitalizacji 3.5. Poprawa estetyki na podobszarach rewitalizacji |
| 6 Lokalizacja | Podobszar rewitalizacji nr 1 Miasto Nowa Słupia |
| 7 Podmiot realizujący | Urząd Miasta i Gminy w Nowej Słupi |
| 8 Szacunkowa wartość | 15 000 000,00 zł |
| 9 Okres realizacji | 2026-2028 |
| 10 Sposób zapewnienie dostępności | Planowane do budowy/modernizacji obiekty i przestrzenie będą dostosowane do potrzeb osób z niepełnosprawnościami |

| Przedsięwzięcie rewitalizacyjny nr 7 | |
|--------------------------------------|--|
| 1 Nazwa przedsięwzięcia | Zwiększenie dostępu do opieki nad dziećmi do lat 3 |
| 2 Zakres | Projekt zakłada adaptację i doposażenie budynku Szkoły Podstawowej w Nowej Słupi na potrzeby żłobka. Zakres prac obejmuje roboty modernizacyjne wewnątrz budynku mające na celu dostosowanie go do potrzeb dzieci w wieku do lat 3 (tj. dostosowanie sal, łazienek, kuchni itp.). W ramach zadania planowany jest również zakup wyposażenia (mebli, sprzętu komputerowego multimedialnego oraz zabawek). W ramach zadania możliwe jest również utworzenie żłobka w Rudkach (o ile będzie taka potrzeba). |
| 3 Prognozowane rezultaty | 1. Liczba utworzonych żłobków na terenie gminy 2. Zwiększenie dostępu do usług opiekuńczych dla dzieci do lat 3 3. Zwiększenie aktywności zawodowej kobiet powracających na rynek pracy po przerwie związanej z urodzeniem dziecka |
| 4 Sposób oceny rezultatów | Rejestr żłobków |

| | |
|-----------------------------------|--|
| 5 Realizowane kierunki działań | 1.2. Wsparcie harmonijnego rozwoju rodzin na podobszarach rewitalizacji 2.2. Tworzenie nowej infrastruktury dla integracji i usług publicznych na podobszarach rewitalizacji 3.8 Poprawa dostępności obiektów, miejsc/ przestrzeni i usług na podobszarach rewitalizacji dla osób ze szczególnymi potrzebami |
| 6 Lokalizacja | Podobszar rewitalizacji nr 1 Miasto Nowa Słupia Podobszar rewitalizacji nr 2 Rudki |
| 7 Podmiot realizujący | Urząd Miasta i Gminy w Nowej Słupi |
| 8 Szacunkowa wartość | 1 000 000 zł |
| 9 Okres realizacji | 2024-2030 |
| 10 Sposób zapewnienie dostępności | Działania w ramach przedsięwzięcia będą podejmowane na rzecz rodzin i dzieci w wieku do lat 3. W ramach projektu poprawiona zostanie dostępność architektoniczna budynku użyteczności publicznej. |

| Przedsięwzięcie rewitalizacyjny nr 8 | |
|--------------------------------------|--|
| 1 Nazwa przedsięwzięcia | Zwiększenie dostępu do usług zdrowotnych na podobszarach rewitalizacji |
| 2 Zakres | Zakres prac obejmuje: 1. Budowę Ośrodka Zdrowia w Nowej Słupi wraz z jego wyposażeniem. Planowany budynek będzie dostosowany do potrzeb osób z niepełnosprawnościami. Zakres projektu zakłada również zakup pełnego wyposażenia w tym: mebli, sprzętu medycznego, sprzętu komputerowego itp. 2. Doposażenie Ośrodka Zdrowia w Rudkach (Ul. Chełmowa 1) w nowoczesny sprzęt medyczny, komputerowy informatyczny. 3. Wprowadzenie e- usług w ramach obu ośrodków zdrowia. |
| 3 Prognozowane rezultaty | 1. Zwiększenie dostępu do usług medycznych 2. Zwiększenie dostępu do infrastruktury publicznej dla osób z niepełnosprawnościami. 3. Liczba wybudowanych i doposażonych budynków infrastruktury zdrowotnej |
| 4 Sposób oceny rezultatów | Umowa na wykonanie robót budowlanych, dostawę sprzętu medycznego |
| 5 Realizowane kierunki działań | 2.2. Tworzenie nowej infrastruktury dla integracji i usług publicznych na podobszarach rewitalizacji 3.8 Poprawa dostępności obiektów, miejsc/ przestrzeni i usług na podobszarach rewitalizacji dla osób ze szczególnymi potrzebami |
| 6 Lokalizacja | Podobszar rewitalizacji nr 1 Miasto Nowa Słupia Podobszar rewitalizacji nr 2 Sołectwo Rudki |
| 7 Podmiot realizujący | Urząd Miasta i Gminy w Nowej Słupi |
| 8 Szacunkowa wartość | 7 000 000 zł |
| 9 Okres realizacji | 2024-2030 |

| | |
|-----------------------------------|---|
| 10 Sposób zapewnienie dostępności | Działania w ramach przedsięwzięcia będą podejmowane na rzecz wszystkich mieszkańców podobszarów rewitalizacji w tym dla osób starszych i osób z niepełnosprawnością. W ramach projektu poprawiona zostanie dostępność architektoniczna budynków użyteczności publicznej (ośrodków zdrowia). |
|-----------------------------------|---|

| Przedsięwzięcie rewitalizacyjne nr 9 | |
|--------------------------------------|--|
| 1 Nazwa przedsięwzięcia | Przebudowa/adaptacja obecnego budynku Ośrodka Zdrowia w Nowej Słupi na potrzeby działalności gospodarczej, w szczególności z obsługą ruchu turystycznego |
| 2 Zakres | Zakres projektu obejmuje przebudowę/remont istniejącego budynku Ośrodka Zdrowia w celu dostosowania go do pełnienia nowych funkcji np. gastronomicznych. Zakres prac: roboty remontowe wewnątrz budynku w tym przebudowa ścian, adaptacja obiektu oraz jego wyposażenie do pełnienia nowych funkcji. |
| 3 Prognozowane rezultaty | Liczba przebudowanych budynków dostosowanych do pełnienia nowych funkcji |
| 4 Sposób oceny rezultatów | Wykaz przebudowanych budynków pełniących nowe funkcje na obszarze rewitalizacji |
| 5 Realizowane kierunki działań | 2.4. Wspieranie przedsiębiorczości na podobszarach rewitalizacji |
| 6 Lokalizacja | Podobszar rewitalizacji nr 1 Miasto Nowa Słupia |
| 7 Podmiot realizujący | Urząd Miasta i Gminy w Nowej Słupi |
| 8 Szacunkowa wartość | 4 000 000 zł |
| 9 Okres realizacji | 2024-2030 |
| 10 Sposób zapewnienie dostępności | Przedsięwzięcie jest ukierunkowane na poprawę dostępności architektonicznej dla osób ze szczególnymi potrzebami. |

| Przedsięwzięcie rewitalizacyjne nr 10 | |
|---------------------------------------|---|
| 1 Nazwa przedsięwzięcia | Modernizacja oraz przebudowa ul. Świętokrzyskiej w Nowej Słupi |
| 2 Zakres | W ramach projektu planuje się utworzenie deptaka na ulicy Świętokrzyskiej – łączy ona Rynek z Drogą Królewską. Zakres rzeczowy przewiduje: <ul style="list-style-type: none"> - frezowanie nawierzchni asfaltowej, - regulację i naprawę studni wodnych i kanalizacyjnych, - powstanie nakładki asfaltowej, - powstanie oświetlenia ulicznego wraz z iluminacją, - powstanie monitoringu, - uzupełnienie deptaka w obiekty małej architektury, - wykonanie chodników, - zakup sepratora lamelowego, - budowę parkingu. |
| 3 Prognozowane rezultaty | 1. Liczba zmodernizowanych i/lub przebudowanych ulic |
| 4 Sposób oceny rezultatów | Protokół odbioru |

| | |
|-----------------------------------|---|
| 5 Realizowane kierunki działań | 1.5. Integracja mieszkańców podobszarów rewitalizacji 2.1 Rozwój funkcji turystycznej i przemysłu czasu wolnego 2.3. Poprawa bezpieczeństwa na podobszarach rewitalizacji 2.4. Wspieranie przedsiębiorczości na podobszarach rewitalizacji 3.8. Poprawa dostępności obiektów, miejsc/ przestrzeni i usług na podobszarach rewitalizacji w tym dla osób ze szczególnymi potrzebami |
| 6 Lokalizacja | Podobszar rewitalizacji nr 1 Miasto Nowa Słupia |
| 7 Podmiot realizujący | Urząd Miasta i Gminy w Nowej Słupi |
| 8 Szacunkowa wartość | 7 000 000 zł |
| 9 Okres realizacji | 2024-2030 |
| 10 Sposób zapewnienie dostępności | Likwidowanie barier architektonicznych oraz stosowanie rozwiązań uwzględniających osoby ze szczególnymi potrzebami m.in. przy projektowaniu dróg rowerowych. |

| Przedsięwzięcie rewitalizacyjne nr 11 | |
|---------------------------------------|---|
| 1 Nazwa przedsięwzięcia | Budowa parkingu wraz z toaletą i stacją do ładowania pojazdów elektrycznych w Nowej Słupi przy ul. Opatowskiej |
| 2 Zakres | Zadanie polega na budowie ok. 240 miejsc parkingowych, w tym także pod potrzeby autokarów i kamperów z automatyczną obsługą. W ramach zadania planowana jest również budowa toalet, stacji do ładowania pojazdów elektrycznych, myjni bezdotykowej. |
| 3 Prognozowane rezultaty | 1. Ilość wybudowanych parkingów 2. Ilość wybudowanych stacji do ładowania pojazdów elektrycznych |
| 4 Sposób oceny rezultatów | Protokół odbioru |
| 5 Realizowane kierunki działań | 2.4. Wspieranie przedsiębiorczości na podobszarach rewitalizacji 3.1. Zrównoważone, przyjazne i bezpieczne miejsca na podobszarach rewitalizacji 3.2. Rozwijanie zrównoważonej mobilności na podobszarach rewitalizacji |
| 6 Lokalizacja | Podobszar rewitalizacji nr 1 Miasto Nowa Słupia |
| 7 Podmiot realizujący | Urząd Miasta i Gminy w Nowej Słupi Dopuszcza się możliwość realizacji przedsięwzięcia w formule PPP |
| 8 Szacunkowa wartość | 20 000 000 zł |
| 9 Okres realizacji | 2027-2029 |
| 10 Sposób zapewnienie dostępności | Likwidowanie barier architektonicznych oraz stosowanie rozwiązań uwzględniających osoby ze szczególnymi potrzebami m.in. przy projektowaniu dróg rowerowych |

| Przedsięwzięcie rewitalizacyjne nr 12 | |
|---------------------------------------|---|
| 1 Nazwa przedsięwzięcia | Termomodernizacja obiektów użyteczności publicznej |
| 2 Zakres | Przedsięwzięcie zakłada kontynuowanie podejmowanych działań i programów ukierunkowanych na zmniejszenie emisyjności i zmniejszenie zapotrzebowania na energię w budynkach i obiektach |

| | |
|-----------------------------------|--|
| | publicznych i prywatnych. Wdrożenie działań, uwzględniających indywidualne potrzeby najemców i właścicieli nieruchomości na obszarze rewitalizacji. W ramach projektu planowana jest termomodernizacja m.in.: Szkoły Podstawowej w Nowej Słupi, remizy OSP/świetlicy w Nowej Słupi, budynku wielorodzinnego ul. Spółdzielcza 10 w Rudkach. |
| 3 Prognozowane rezultaty | 1 Wzrost liczby obiektów użyteczności publicznej poddanych termomodernizacji 2 Ograniczenie niskiej emisji w budynkach jednorodzinnych i wielorodzinnych poprzez wymianę pieców/modernizację kotłowni |
| 4 Sposób oceny rezultatów | Audyt energetyczny ex- post |
| 5 Realizowane kierunki działań | 3.3. Termomodernizacja i energomodernizacja na podobszarach rewitalizacji |
| 6 Lokalizacja | Podobszar rewitalizacji nr 1 Miasto Nowa Słupia, podobszar rewitalizacji nr 2 sołectwo Rudki |
| 7 Podmiot realizujący | Urząd Miasta i Gminy w Nowej Słupi, przedsiębiorcy, inne jednostki publiczne (Powiat Kielecki), mieszkańcy |
| 8 Szacunkowa wartość | 12 000 000 zł |
| 9 Okres realizacji | 2024-2030 |
| 10 Sposób zapewnienie dostępności | Dostosowanie obiektów wielorodzinnych oraz użyteczności publicznej do potrzeb osób ze specjalnymi potrzebami m.in. podjazdy, uchwyty, drzwi odpowiedniej szerokości, itp. |

| Przedsięwzięcie rewitalizacyjne nr 13 | |
|---------------------------------------|---|
| 1 Nazwa przedsięwzięcia | Zielona energia na podobszarach rewitalizacji |
| 2 Zakres | Przedsięwzięcie zakłada kontynuowanie podejmowanych działań i programów ukierunkowanych na zmniejszenie emisyjności i zmniejszenie zapotrzebowania na energię w budynkach i obiektach publicznych i prywatnych poprzez montaż OZE (PV, pompy ciepła) oraz wymianę pieców/modernizację kotłowni. Zadanie obejmuje także: - budowę magazynów energii, - utworzenie spółdzielni energetycznej. |
| 3 Prognozowane rezultaty | 1 Wzrost liczby obiektów użyteczności publicznej wykorzystujących OZE 2 Ograniczenie niskiej emisji w budynkach jednorodzinnych i wielorodzinnych poprzez wymianę pieców/modernizację kotłowni |
| 4 Sposób oceny rezultatów | Audyt energetyczny ex- post |
| 5 Realizowane kierunki działań | 3.3. Termomodernizacja i energomodernizacja na podobszarach rewitalizacji |
| 6 Lokalizacja | Podobszar rewitalizacji nr 1 Miasto Nowa Słupia Podobszar rewitalizacji nr 2 Sołectwo Rudki |

| | |
|-----------------------------------|---|
| 7 Podmiot realizujący | Urząd Miasta i Gminy w Nowej Słupi, przedsiębiorcy, inne jednostki publiczne (Powiat Kielecki), mieszkańcy (właściciele domów jednorodzinnych), spółdzielnie i wspólnoty mieszkaniowe |
| 8 Szacunkowa wartość | 5 000 000 zł |
| 9 Okres realizacji | 2024-2030 |
| 10 Sposób zapewnienie dostępności | Dostosowanie obiektów wielorodzinnych oraz użyteczności publicznej do potrzeb osób ze specjalnymi potrzebami m.in. podjazdy, uchwyty, itp. |

| Przedsięwzięcie rewitalizacyjne nr 14 | |
|---------------------------------------|---|
| 1 Nazwa przedsięwzięcia | Poprawa estetyki podobszarów rewitalizacji |
| 2 Zakres | <p>Opracowanie zasad i warunków sytuowania obiektów małej architektury, tablic reklamowych i urządzeń reklamowych oraz ogrodzeń, określenie ich gabarytów, standardów jakościowych oraz rodzajów materiałów budowlanych preferowanych przy ich wykonaniu. Wypracowanie systemu współpracy i wsparcia przedsiębiorców w zakresie dostosowania wyglądu lokali usługowych i in. wraz z ich otoczeniem. W tym celu przewiduje się m.in. wdrożenie programu promującego estetyzację przestrzeni na obszarze rewitalizacji oraz opracowanie materiałów informacyjnych.</p> <p>Przedsięwzięcie obejmuje także uporządkowanie estetyki przestrzeni publicznej w tym m.in.:</p> <ul style="list-style-type: none"> – „odnowa” centrum przy Parku Dziedzictwa Gór Świętokrzyskich – zagospodarowanie terenu pod rekreację/wypoczynek (m.in. plac zabaw, ławeczki, stoły do gier itp.), – zagospodarowanie skwerów (ławki, kosze na śmieci, stoły do gier np. w szachy), – budowa/modernizacja placów zabaw, siłowni zewnętrznych i innej małej infrastruktury rekreacyjno-turystycznej (ławeczki, kosze, itp.). |
| 3 Prognozowane rezultaty | <ol style="list-style-type: none"> 1. Poprawa estetyki przestrzeni publicznych i lokali na obszarze rewitalizacji 2. Poprawa atrakcyjności lokali usługowych 3. Zwiększenie świadomości społecznej w zakresie dbałości o przestrzeń publiczną jako o dobro wspólne |
| 4 Sposób oceny rezultatów | <ol style="list-style-type: none"> 1. Liczba wniosków składanych do UMiG promującego estetyzację przestrzeni 2. Badanie oceny jakości przestrzeni publicznej (badania społeczne zrealizowane w ciągu 3 lat po wejściu w życie zasad promujących estetyzację przestrzeni) |
| 5 Realizowane kierunki działań | <ol style="list-style-type: none"> 2.5. Wspieranie przedsiębiorczości na podobszarach rewitalizacji 3.5. Poprawa estetyki na podobszarach rewitalizacji |
| 6 Lokalizacja | <p>Podobszar rewitalizacji nr 1 Miasto Nowa Słupia</p> <p>Podobszar rewitalizacji nr 2 Sołectwo Rudki</p> |

| | |
|-----------------------------------|--|
| 7 Podmiot realizujący | Urząd Miasta i Gminy w Nowej Słupi we współpracy z przedsiębiorcami, organizacjami pozarządowymi, spółdzielniami i wspólnotami samorządowymi |
| 8 Szacunkowa wartość | 5 000 000 zł |
| 9 Okres realizacji | 2026-2028 |
| 10 Sposób zapewnienie dostępności | Uwzględnienie zasad dostępności komunikacyjno-informacyjnej na etapie przygotowania i realizacji uchwały reklamowej. |

| Przedsięwzięcie rewitalizacyjne nr 15 | |
|---------------------------------------|--|
| 1 Nazwa przedsięwzięcia | Zachowanie dziedzictwa kulturowego (głównie zabytków) na podobszarach rewitalizacji |
| 2 Zakres | Projekt obejmuje prace konserwatorskie przy zabytkach: <ul style="list-style-type: none"> – rewitalizację zabudowań klasztornych na Św. Krzyżu, – zachowanie dziedzictwa Zespół kościoła parafialnego pw. św. Wawrzyńca (kościół, dzwonnica, ogrodzenie z bramą, cmentarz przykościelny), – Cmentarz parafialny rzymskokatolicki, – Kapliczki (I, II przy „Drodze Królewskiej”) – Budynek Szkolnego Schroniska PTTK „Pod Pielgrzymem”, – innych obiektach zabytkowych na podobszarach rewitalizacji. |
| 3 Prognozowane rezultaty | 1. Wzrost liczby turystów odwiedzających miasto, w tym obiekty zabytkowe 2. Wzrost liczby zabytków poddanych renowacji |
| 4 Sposób oceny rezultatów | Wykaz odnowionych zabytków |
| 5 Realizowane kierunki działań | 2.2 Rozwój funkcji turystycznej i przemysłu czasu wolnego 3.6 Zachowanie dziedzictwa kulturowego (zabytków) 3.8. Poprawa dostępności obiektów, miejsc/ przestrzeni i usług na podobszarach rewitalizacji w tym dla osób ze szczególnymi potrzebami |
| 6 Lokalizacja | Podobszar rewitalizacji nr 1 Miasto Nowa Słupia Podobszar rewitalizacji nr 2 Sołectwo Rudki |
| 7 Podmiot realizujący | Urząd Miasta i Gminy w Nowej Słupi |
| 8 Szacunkowa wartość | 7 000 000 zł |
| 9 Okres realizacji | 2024-2030 |
| 10 Sposób zapewnienie dostępności | Dostosowanie obiektów zabytkowych do potrzeb osób z niepełnosprawnościami |

| Przedsięwzięcie rewitalizacyjne nr 16 | |
|---------------------------------------|---|
| 1 Nazwa przedsięwzięcia | Rozwój działalności instytucji kultury i miejsc turystycznych |

| | |
|-----------------------------------|---|
| 2 Zakres | Zadanie polega na wspieraniu działalności instytucji kultury na podobszarach rewitalizacji m.in. poprzez modernizację infrastruktury, doposażenie oraz wspieranie realizowanych inicjatyw. Projekt obejmuje m.in. rozbudowę/modernizację i doposażenie: <ul style="list-style-type: none"> – Muzeum Starożytnego Hutnictwa, – Parku Legend – Parku Dziedzictwa Gór Świętokrzyskich, – rozwój działalności kulturalnej, sportowej i turystycznej w ramach Gminnego Ośrodka Kultury, Sportu i Turystyki w Rudkach (doposażenie obiektu, zwiększenie ilości działań). |
| 3 Prognozowane rezultaty | 1. Zwiększenie inicjatyw lokalnych podejmowanych przez instytucje kultury 2. Liczba doposażonych i zmodernizowanych instytucji kultury |
| 4 Sposób oceny rezultatów | Protokoły odbioru prac/dostawy wyposażenia |
| 5 Realizowane kierunki działań | 1.5. Integracja mieszkańców obszaru rewitalizacji 2.1 Rozwój funkcji turystycznej i przemysłu czasu wolnego |
| 6 Lokalizacja | Podobszar rewitalizacji nr 1 Miasto Nowa Słupia Podobszar rewitalizacji nr 2 Sołectwo Rudki |
| 7 Podmiot realizujący | Urząd Miasta i Gminy w Nowej Słupi Gminny Ośrodek Kultury, Sportu i Turystyki w Rudkach Park Dziedzictwa Gór Świętokrzyskich „Łysa Góra” Muzeum Starożytnego Hutnictwa |
| 8 Szacunkowa wartość | 4 000 000 zł |
| 9 Okres realizacji | 2024-2030 |
| 10 Sposób zapewnienie dostępności | Likwidowanie barier architektonicznych oraz stosowanie rozwiązań uwzględniających osoby ze szczególnymi potrzebami m.in. przy dostosowanie obiektów kultury m.in. budowa podjazdów, zakup schodowładów, itp. |

| Przedsięwzięcie rewitalizacyjne nr 17 | |
|---------------------------------------|---|
| 1 Nazwa przedsięwzięcia | Poprawa infrastruktury drogowej na podobszarach rewitalizacji z uwzględnieniem infrastruktury pieszej i rowerowej |
| 2 Zakres | Systematyczne poprawianie stanu nawierzchni dróg publicznych, z naciskiem na uspokajanie ruchu i poprawę bezpieczeństwa użytkowników. Budowa ścieżek rowerowych na podobszarach rewitalizacji wraz z rozlokowaniem punktów serwisowych do samodzielnej naprawy rowerów oraz montowaniem stojaków na rowery przy najważniejszych węzłach komunikacyjnych, budynkach użyteczności publicznej i lokalach usługowych; ciągłe poprawianie i uzupełnianie (rozbudowywanie) sieci chodników; wprowadzanie elementów zieleni oraz małej infrastruktury itd. Zadanie zakłada również: <ul style="list-style-type: none"> - budowę parkingu obok cmentarz w Nowej Słupi, - budowę chodnika przy ul. Szkolnej w Nowej Słupi wraz z modernizacją ulicy, |

| | |
|-----------------------------------|--|
| | - budowę dróg dojazdowych do centrum turystycznego wraz z miejscami parkingowymi. |
| 3 Prognozowane rezultaty | 1. Poprawa stanu infrastruktury drogowej 2. Poprawa bezpieczeństwa uczestników ruchu drogowego, w tym pieszych i rowerzystów 3. Poprawa dostępności komunikacyjnej podobszarów rewitalizacji |
| 4 Sposób oceny rezultatów | 1. Długość dróg o poprawionym standardzie nawierzchni (przebudowy, rozbudowy, remonty) na podobszarach rewitalizacji 2. Długość zmodernizowanych i nowych tras rowerowych na podobszarze rewitalizacji 3. Długość wyremontowanych/rozbudowanych ciągów pieszych na podobszarze rewitalizacji |
| 5 Realizowane kierunki działań | 2.4. Poprawa bezpieczeństwa na podobszarach rewitalizacji 3.1. Zrównoważone, przyjazne i bezpieczne miejsca na podobszarach rewitalizacji 3.2. Rozwijanie zrównoważonej mobilności na podobszarach rewitalizacji |
| 6 Lokalizacja | Podobszar rewitalizacji nr 1 Miasto Nowa Słupia Podobszar rewitalizacji nr 2 Sołectwo Rudki |
| 7 Podmiot realizujący | Urząd Miasta i Gminy w Nowej Słupi Powiatowy Zarząd Dróg Zarząd Dróg Wojewódzkich |
| 8 Szacunkowa wartość | 20 000 000 zł |
| 9 Okres realizacji | 2024-2030 |
| 10 Sposób zapewnienie dostępności | Likwidowanie barier architektonicznych oraz stosowanie rozwiązań uwzględniających osoby ze szczególnymi potrzebami m.in. przy projektowaniu dróg/tras rowerowych |

| Przedsięwzięcie rewitalizacyjne nr 18 | |
|---------------------------------------|---|
| 1 Nazwa przedsięwzięcia | Budowa lodowisko – rolkowiska przy Szkole Podstawowej w Nowej Słupi |
| 2 Zakres | Projekt zakłada budowę na działkach nr 1217/7 i 1228/1 płyty betonowej z układem żiębniczym (tego typu rozwiązania sprawia, że w okresie zimowym płyta staje się lodowiskiem, a w lecie można na niej jeździć na rołkach). Wymiary 10x20 m |
| 3 Prognozowane rezultaty | 1. Zwiększenie ilości miejsc integracyjnych na podobszarze rewitalizacji 2. Nowy produkt turystyczny |
| 4 Sposób oceny rezultatów | Protokół zdawczo – odbiorczy wykonanych prac |
| 5 Realizowane kierunki działań | 1.5. Integracja mieszkańców podobszarów rewitalizacji 2.1 Rozwój funkcji turystycznej i przemysłu czasu wolnego 2.2. Tworzenie nowej infrastruktury dla integracji i usług publicznych na podobszarach rewitalizacji 2.4. Wspieranie przedsiębiorczości na podobszarze rewitalizacji |

| | |
|-----------------------------------|--|
| 6 Lokalizacja | Podobszar rewitalizacji nr 1 Miasto Nowa Słupia |
| 7 Podmiot realizujący | Urząd Miasta i Gminy w Nowej Słupi |
| 8 Szacunkowa wartość | 750 000 zł |
| 9 Okres realizacji | 2025-2027 |
| 10 Sposób zapewnienie dostępności | Obiekt dostosowany do potrzeb osób z niepełnosprawnością |

| Przedsięwzięcie rewitalizacyjne nr 19 | |
|---------------------------------------|--|
| 1 Nazwa przedsięwzięcia | Uporządkowanie terenów przemysłowych na terenie miejscowości Rudki |
| 2 Zakres | Przedsięwzięcie obejmuje m.in.: <ul style="list-style-type: none"> – utworzenie ścieżki edukacyjnej pod auspicjami Muzeum Starożytnego Hutnictwa, – utworzenie Izby Pamięci Kopalni Pirytu „Staszic” w Rudkach, – zabezpieczenie terenu zabytkowego |
| 3 Prognozowane rezultaty | 1. Uporządkowanie terenów przemysłowych 2. Liczba nowych produktów turystycznych |
| 4 Sposób oceny rezultatów | Powierzchnia uporządkowanych terenów przemysłowych Ilość osób korzystających z nowo utworzonego produktu turystycznego |
| 5 Realizowane kierunki działań | 2.7. Poprawa estetyki na podobszarach rewitalizacji 2.1 Rozwój funkcji turystycznej i przemysłu czasu wolnego 2.2. Tworzenie nowej infrastruktury dla integracji i usług publicznych na podobszarach rewitalizacji 2.4. Wspieranie przedsiębiorczości na podobszarach rewitalizacji |
| 6 Lokalizacja | Podobszar rewitalizacji nr 2 sołectwo Rudki |
| 7 Podmiot realizujący | Urząd Miasta i Gminy w Nowej Słupi |
| 8 Szacunkowa wartość | 3 500 000 zł |
| 9 Okres realizacji | 2026-2030 |
| 10 Sposób zapewnienie dostępności | Dostosowanie terenu i obiektów przemysłowych do potrzeb osób ze specjalnymi potrzebami |

| Przedsięwzięcie rewitalizacyjne nr 20 | |
|---------------------------------------|---|
| 1 Nazwa przedsięwzięcia | Modernizacja/przebudowa PSZOK oraz doposażenie obiektu |
| 2 Zakres | Przedsięwzięcie obejmuje modernizację terenu oraz zakup odpowiedniego sprzętu m.in. waga, pojemniki itp. |
| 3 Prognozowane rezultaty | 1. Ilość doposażonych i zmodernizowanych PSZOK-ów |
| 4 Sposób oceny rezultatów | Protokół odbioru prac i doposażenia |
| 5 Realizowane kierunki działań | 3.1. Zrównoważone, przyjazne i bezpieczne miejsca na obszarze rewitalizacji na podobszarach rewitalizacji 3.5 Poprawa estetyki na podobszarach rewitalizacji |
| 6 Lokalizacja | Podobszar rewitalizacji nr 2 sołectwo Rudki |
| 7 Podmiot realizujący | Urząd Miasta i Gminy w Nowej Słupi |

| | |
|-----------------------------------|--|
| 8 Szacunkowa wartość | 3 000 000 zł |
| 9 Okres realizacji | 2026-2030 |
| 10 Sposób zapewnienie dostępności | Dostosowanie terenu i obiektów PSZOK do potrzeb osób ze specjalnymi potrzebami |

| Przedsięwzięcie rewitalizacyjne nr 21 | |
|---------------------------------------|---|
| 1 Nazwa przedsięwzięcia | Zmiana sposobu użytkowania budynku w Rudkach przy ul. Górniczej 5 na mieszkania komunalne |
| 2 Zakres | Przedsięwzięcie obejmuje modernizację i przebudowę budynku przy ul. Górniczej 5 w Rudkach oraz dostosowanie go do pełnienia funkcji mieszkań komunalnych. Zakres prac to m.in.: wymiana instalacji elektrycznej, c.o., modernizacja ścian, sufitów, posadzek itp. oraz zakup mebli i podstawowego wyposażenia mieszkań. |
| 3 Prognozowane rezultaty | Wzrost liczby mieszkań komunalnych na podobszarze rewitalizacji |
| 4 Sposób oceny rezultatów | Protokół odbioru prac i doposażenia |
| 5 Realizowane kierunki działań | 1.1. Przeciwdziałanie ubóstwu i wykluczeniu społecznemu na podobszarach rewitalizacji 3.7. Mieszkalnictwo na podobszarach rewitalizacji 3.8. Poprawa dostępności obiektów, miejsc/ przestrzeni i usług na podobszarach rewitalizacji w tym dla osób ze szczególnymi potrzebami |
| 6 Lokalizacja | Podobszar rewitalizacji nr 2 Sołectwo Rudki |
| 7 Podmiot realizujący | Urząd Miasta i Gminy w Nowej Słupi |
| 8 Szacunkowa wartość | 2 000 000 zł |
| 9 Okres realizacji | 2026-2030 |
| 10 Sposób zapewnienie dostępności | Dostosowanie budynku zlokalizowanego w Rudkach przy ul. Górniczej 5 do potrzeb osób ze specjalnymi potrzebami |

| Przedsięwzięcie rewitalizacyjne nr 22 | |
|---------------------------------------|--|
| 1 Nazwa przedsięwzięcia | Pracownicy administracji na podobszarach rewitalizacji |
| 2 Zakres | Organizacja cyklicznych spacerów po podobszarach rewitalizacji mających na celu bieżącą ewaluację prowadzonych przedsięwzięć i wejście w dialog z mieszkańcami. W spacerach będą brali udział – obok członków Zespołu ds. Rewitalizacji oraz Komitetu Rewitalizacji – przedstawiciele podmiotów takich jak na przykład Komisja Rozwiązywania Problemów Alkoholowych, Punkt Informacyjno-Konsultacyjny ds. uzależnień; Zespół Interdyscyplinarny ds. Przeciwdziałania Przemocy w Rodzinie itd. Przewiduje się także zapraszanie do udziału w spacerach ekspertów zewnętrznych oraz przedstawicieli innych samorządów mających doświadczenie w realizacji przedsięwzięć rewitalizacyjnych. |
| 3 Prognozowane rezultaty | 1. Poszerzenie wiedzy członków Zespołu ds. rewitalizacji na temat zjawisk występujących na obszarze rewitalizacji |

| | |
|-----------------------------------|---|
| | 2. Zaangażowanie mieszkańców obszaru rewitalizacji w proces wdrażania GPR 3. Stałe weryfikowanie efektów procesu rewitalizacji |
| 4 Sposób oceny rezultatów | 1. Liczba spacerów studyjnych 2. Liczba uczestników spacerów studyjnych |
| 5 Realizowane kierunki działań | 3.1. Aktywny Zespół ds. rewitalizacji 3.2. Uczący się Zespół ds. rewitalizacji |
| 6 Lokalizacja | Podobszar rewitalizacji nr 1 Miasto Nowa Słupia Podobszar rewitalizacji nr 2 Sołectwo Rudki |
| 7 Podmiot realizujący | Urząd Miasta i Gminy w Nowej Słupi, Zespół ds. rewitalizacji |
| 8 Szacunkowa wartość | 7 000 zł |
| 9 Okres realizacji | 2024-2030 |
| 10 Sposób zapewnienie dostępności | Dostosowanie informacji dotyczącej rewitalizacji przekazywanej publicznie do potrzeb osób ze szczególnymi potrzebami. |

| Przedsięwzięcie rewitalizacyjne nr 23 | |
|---------------------------------------|--|
| 1 Nazwa przedsięwzięcia | Dialog społeczny w procesie rewitalizacji |
| 2 Zakres | Wypracowanie stałych kanałów komunikacji oraz ciągła współpraca i dialog z organizacjami społecznymi i grupami nieformalnymi działającymi w sferach związanych z celami programu rewitalizacji; włączanie przedstawicieli organizacji społecznych w ewaluację przedsięwzięć rewitalizacyjnych, prowadzenie konsultacji w zakresie modeli wspierania inicjatyw nieformalnych, organizację cyklicznych ogólnodostępnych spotkań, seminariów i warsztatów; identyfikacja liderów lokalnych społeczności będących pośrednikami pomiędzy Zespołem ds. Rewitalizacji a mieszkańcami itd. |
| 3 Prognozowane rezultaty | 1. Zwiększenie zainteresowania organizacji społecznych przebiegiem i celami procesu rewitalizacji 2. Poszerzenie wiedzy rewitalizatorów na temat potrzeb konkretnych organizacji społecznych i inicjatyw nieformalnych działających na obszarze rewitalizacji 3. Zwiększenie świadomości mieszkańców obszaru rewitalizacji na temat przebiegu i celów procesu rewitalizacji |
| 4 Sposób oceny rezultatów | 1. Liczba przedsięwzięć rewitalizacyjnych realizowanych z udziałem organizacji społecznych 2. Liczba członków Zespołu ds. rewitalizacji będących przedstawicielami organizacji społecznych i inicjatyw nieformalnych |
| 5 Realizowane kierunki działań | 4.3. Współpracujący i innowacyjny Zespół ds. rewitalizacji |
| 6 Lokalizacja | Podobszar rewitalizacji nr 1 Miasto Nowa Słupia Podobszar rewitalizacji nr 2 Sołectwo Rudki |
| 7 Podmiot realizujący | Urząd Miasta i Gminy w Nowej Słupi, Zespół ds. rewitalizacji |
| 8 Szacunkowa wartość | 14 000 zł |
| 9 Okres realizacji | 2024-2030 |

| | |
|-----------------------------------|--|
| 10 Sposób zapewnienie dostępności | Dostosowanie informacji dotyczącej rewitalizacji przekazywanej publicznie do potrzeb osób ze szczególnymi potrzebami |
|-----------------------------------|--|

| Przedsięwzięcie rewitalizacyjne nr 24 | |
|---------------------------------------|---|
| 1 Nazwa przedsięwzięcia | Rozpoczęcie i rozwijanie dialogu samorząd-lokalny biznes dla efektywnego osiągnięcia celów GPR |
| 2 Zakres | Przewiduje się m.in. organizowanie cyklicznych spotkań tematycznych oraz włączanie przedsiębiorców w realizację przedsięwzięć ukierunkowanych na aktywizację zawodową i wspieranie lokalnej przedsiębiorczości, organizację wydarzeń sportowych i kulturalnych oraz adresowane do młodzieży działania promujące aktywność obywatelską. Planowane jest też np. zapraszanie przedsiębiorców na spotkania Zespołu ds. rewitalizacji, jak i ich udział w spacerach po podobszarach rewitalizacji. Ponadto planowane jest wyznaczenie w Urzędzie Miasta i Gminy osoby odpowiedzialnej za prowadzenie stałej współpracy z lokalnymi przedsiębiorcami. |
| 3 Prognozowane rezultaty | <ol style="list-style-type: none"> 1. Zwiększenie zainteresowania lokalnego biznesu przebiegiem i celami procesu rewitalizacji 2. Zaangażowanie lokalnych przedsiębiorców w realizowane przedsięwzięcia rewitalizacyjne 3. Poszerzenie wiedzy rewitalizatorów na temat potrzeb lokalnego biznesu na obszarze rewitalizacji |
| 4 Sposób oceny rezultatów | Liczba przedsięwzięć rewitalizacyjnych realizowanych z udziałem lokalnych przedsiębiorców |
| 5 Realizowane kierunki działań | 2.5. Wspieranie przedsiębiorczości na podobszarach rewitalizacji 4.3. Współpracujący i innowacyjny Zespół ds. rewitalizacji |
| 6 Lokalizacja | Podobszar rewitalizacji nr 1 Miasto Nowa Słupia Podobszar rewitalizacji nr 2 Sołectwo Rudki |
| 7 Podmiot realizujący | Urząd Miasta i Gminy w Nowej Słupi we współpracy z przedsiębiorstwami działającymi na obszarze miasta, w szczególności rewitalizacji |
| 8 Szacunkowa wartość | 14 000 zł |
| 9 Okres realizacji | 2024-2030 |
| 10 Sposób zapewnienie dostępności | Rozwiązania powstające w efekcie realizowanego przedsięwzięcia będą spełniały wymagania dotyczące każdego z wymiarów dostępności (architektoniczny, cyfrowy, informacyjno-komunikacyjny). |

| Przedsięwzięcie rewitalizacyjne nr 25 | |
|---------------------------------------|--|
| 1 Nazwa przedsięwzięcia | Zwiększenie dostępu do infrastruktury społecznej na podobszarach rewitalizacji |
| 2 Zakres | Projekt obejmuje swych zakresem: |

| | |
|-----------------------------------|---|
| | <p>1. Budowa /modernizacja (przebudowa/rozbudowa) przyszłolnych sal gimnastycznych (hal sportowych) oraz boisk sportowych (w tym piłkarskich).</p> <p>2. Modernizacja (rozbudowa/przebudowa) i doposażenie placówek edukacyjnych na terenie gminy w tym dostosowanie obiektów do potrzeb osób z niepełnosprawnościami.</p> |
| 3 Prognozowane rezultaty | <p>Liczba zmodernizowanych obiektów/budynków społecznych</p> <p>Liczba dostosowanych budynków do potrzeb osób z niepełnosprawnościami</p> |
| 4 Sposób oceny rezultatów | Protokoły odbioru prac |
| 5 Realizowane kierunki działań | <p>1.5. Integracja mieszkańców podobszarów rewitalizacji</p> <p>3.8. Poprawa dostępności obiektów, miejsc/ przestrzeni i usług na podobszarach rewitalizacji w tym dla osób ze szczególnymi potrzebami</p> |
| 6 Lokalizacja | <p>Podobszar rewitalizacji nr 1 Miasto Nowa Słupia</p> <p>Podobszar rewitalizacji nr 2 sołectwo Rudki</p> |
| 7 Podmiot realizujący | <p>Urząd Miasta i Gminy w Nowej Słupi</p> <p>Zespół Szkół w Rudkach</p> <p>Publiczne Przedszkole w Rudkach</p> <p>Publiczna Szkoła Podstawowa w Nowej Słupi</p> <p>Miejsko Gminny Ośrodek Pomocy Społecznej w Nowej Słupi</p> <p>Gminny Ośrodek Kultury, Sportu i Turystyki w Rudkach</p> <p>Powiat Kielecki i jego jednostki organizacyjne zlokalizowane na podobszarach rewitalizacji</p> |
| 8 Szacunkowa wartość | 3 000 000 zł |
| 9 Okres realizacji | 2024-2030 |
| 10 Sposób zapewnienie dostępności | Dostosowanie obiektów infrastruktury społecznej do potrzeb osób ze specjalnymi potrzebami m.in. podjazdy, barierki, szersze drzwi, dostosowane łazienki |

6.2. Charakterystyka pozostałych dopuszczalnych przedsięwzięć rewitalizacyjnych

Poniższe zestawienie przedstawia charakterystykę pozostałych dopuszczalnych przedsięwzięć rewitalizacyjnych. Projekty te nazywane są skrótowo „przedsięwzięciami uzupełniającymi” lub „projektami uzupełniającymi”. Ich realizacja przyczyni się do zwiększenia stopnia osiągnięcia celów rewitalizacji. Szeroka paleta i zakres przedsięwzięć uzupełniających daje szansę na angażowanie i aktywizowanie interesariuszy rewitalizacji na wszystkich etapach realizacji GPR. Realizację wszystkich przedsięwzięć uzupełniających zaplanowano na podobszarach rewitalizacji lub w jego bliskim sąsiedztwie, co zapewni oddziaływanie tego przedsięwzięcia na obszar rewitalizacji.

| Przedsięwzięcie uzupełniające nr 1 | |
|------------------------------------|--|
| 1 Nazwa przedsięwzięcia | Innowacyjne projekty włączenia społecznego i wsparcia rodzin z obszaru rewitalizacji |
| 2 Zakres | Realizacja kompleksowych działań, skierowanych do osób w różnym wieku i rodzin. Działania przeciwdziałające marginalizacji i wykluczeniu społecznemu, a także dysfunkcjom w zakresie budowania wzajemnego szacunku i instrumentów wsparcia. Rozwijanie oferty wsparcia uwzględniającej indywidualne potrzeby konkretnych osób i rodzin; przyznawanie wsparcia materialnego; rozwijanie oferty ogólnodostępnych i darmowych usług publicznych oraz zapewnianie bezpłatnego dostępu do oferty edukacyjnej, sportowej i kulturalnej dla osób i rodzin w trudnej sytuacji finansowej; zapewnianie opieki pedagogicznej, terapii (w tym dorosłych dzieci z rodzin dysfunkcyjnych), wsparcia wychowawczego, itp. |
| 3 Realizowane kierunki działań | 1.1. Przeciwdziałanie ubóstwu i wykluczeniu społecznemu na podobszarach rewitalizacji 1.2. Wsparcie harmonijnego rozwoju rodzin na podobszarach rewitalizacji |

| Przedsięwzięcie uzupełniające nr 2 | |
|------------------------------------|---|
| 1 Nazwa przedsięwzięcia | Program zajęć profilaktycznych dla rodzin z podobszarów rewitalizacji |
| 2 Zakres | W ramach przedsięwzięcia w różnych formach (spotkania, warsztaty, dyskusje) będą organizowane zajęcia ze specjalistami, dotyczące aktualnych wyzwań związanych z budowaniem relacji rodzinnych oraz przeciwdziałaniem zagrożeniom dla prawidłowego funkcjonowania rodzin. Tematyka wydarzeń będzie dotyczyła między innymi profilaktyki uzależnień (alkoholu, narkotyków i innych używek), zdrowia psychicznego oraz cyberprzemocy. |
| 3 Realizowane kierunki działań | 1.2. Wsparcie harmonijnego rozwoju rodzin na obszarze rewitalizacji |

| Przedsięwzięcie uzupełniające nr 3 | |
|------------------------------------|---|
| 1 Nazwa przedsięwzięcia | Integracja seniorów – kompleksowa oferta wsparcia |

| | |
|--------------------------------|---|
| 2 Zakres | Działania mające na celu wychodzenie naprzeciwko rosnącym potrzebom w zakresie seniorów mieszkających na terenie miasta i ich rodzin. Będą to np. projekty zdrowotne i profilaktyczne, a także kulturalne. Przewiduje się również m.in. realizację działań ukierunkowanych na wspieranie dialogu międzypokoleniowego (np. pikników międzypokoleniowych) oraz budowanie wzajemnej empatii pomiędzy mieszkańcami miasta w różnym wieku. |
| 3 Realizowane kierunki działań | 1.3. Kontynuacja i rozwój działań na rzecz seniorów |

| Przedsięwzięcie uzupełniające nr 4 | |
|------------------------------------|--|
| 1 Nazwa przedsięwzięcia | Rozwijanie opieki wytchnieniowej na terenie podobszarów rewitalizacji |
| 2 Zakres | Wsparcie członków rodzin lub opiekunów, którzy wymagają czasowej pomocy w sprawowaniu codziennej opieki nad osobami z niepełnosprawnościami w różnym wieku, wraz z podniesieniem umiejętności i wiedzy opiekunów. Zapewnienie dostępnych (bezpłatnych) usług opieki wytchnieniowej w zakresie odpowiadającym na zapotrzebowanie opiekunów osób ze szczególnymi potrzebami; rozwijanie oferty opieki wytchnieniowej m.in. poprzez rozbudowę infrastruktury umożliwiającej świadczenie usług w ramach pobytu dziennego poza miejscem zamieszkania, a także – poprzez stworzenie warunków do realizacji opieki wytchnieniowej w ramach pobytu całodobowego. |
| 3 Realizowane kierunki działań | 1.3. Kontynuacja i rozwój działań na rzecz seniorów 1.2. Wsparcie harmonijnego rozwoju rodzin na podobszarze rewitalizacji |

| Przedsięwzięcie uzupełniające nr 5 | |
|------------------------------------|---|
| 1 Nazwa przedsięwzięcia | Aktywna i świadoma młodzież – oferta czasu wolnego |
| 2 Zakres | Rozwijanie we współpracy z innymi instytucjami z podobszarów rewitalizacji (m.in. Zespół Szkół w Rudkach, Publiczne Przedszkole w Rudkach, Publiczna Szkoła Podstawowa w Nowej Słupi, Miejsko Gminny Ośrodek Pomocy Społecznej w Nowej Słupi, Gminny Ośrodek Kultury, Sportu i Turystyki w Rudkach, Samodzielny Publiczny Gminny Zakład Opieki Zdrowotnej w Nowej Słupi) kierowanej do młodzieży. Rozwijanie i poszerzanie oferty odpowiadającej na potrzeby jej odbiorców jako środek do budowania kultury dialogu z młodzieżą m.in. poprzez angażowanie młodzieży w działania na obszarze rewitalizacji (np. wolontariat, animowanie organizacji młodzieżowych i grup nieformalnych). |
| 3 Realizowane kierunki działań | 1.4. Inwestycja w dzieci i młodzież |

| Przedsięwzięcie uzupełniające nr 6 | |
|------------------------------------|---|
| 1 Nazwa przedsięwzięcia | Wspieranie inicjatyw oddolnych oraz tworzonych lub funkcjonujących już w Nowej Słupi tzw. miejsc trzecich |
| 2 Zakres | Wspieranie tworzenia oraz funkcjonowania w różnych częściach obszaru rewitalizacji. tzw. miejsc trzecich (miejsc spotkań poza domem i pracą), dostępnych o różnych porach dnia dla dzieci i młodzieży, rodzin z dziećmi, seniorów itd. Przewiduje się realizację działań infrastrukturalnych oraz organizację wydarzeń (np. spotkań grup młodzieży i sąsiadów). |
| 3 Realizowane kierunki działań | 1.5. Integracja mieszkańców podobszarów rewitalizacji 3.1. Zrównoważone, przyjazne i bezpieczne miejsca na podobszarach rewitalizacji |

| Przedsięwzięcie uzupełniające nr 7 | |
|------------------------------------|--|
| 1 Nazwa przedsięwzięcia | Program integracji migrantów na podobszarach rewitalizacji |
| 2 Zakres | Działania o różnorodnym charakterze (np. wystawy, koncerty, pikniki, rozgrywki sportowe, kursy językowe), które ułatwią nawiązywanie kontaktów i przełamywanie barier komunikacyjnych pomiędzy osobami i rodzinami od dawna mieszkającymi na terenie miasta a uchodźcami z Ukrainy, a także obywatelami innych krajów, którzy znaleźli zatrudnienie na lokalnym rynku pracy. |
| 3 Realizowane kierunki działań | 1.5. Integracja mieszkańców podobszarów rewitalizacji |

| Przedsięwzięcie uzupełniające nr 8 | |
|------------------------------------|---|
| 1 Nazwa przedsięwzięcia | Rozbudowa monitoringu wizyjnego na podobszarach rewitalizacji |
| 2 Zakres | Zakup elementów systemu monitoringu wizyjnego: kamer, rejestratorów wideo, oprogramowania, monitorów, urządzeń do nagrywania itd. Montaż nowych elementów systemu w przestrzeniach wskazanych przez mieszkańców podobszarów rewitalizacji oraz uznawanych jako najbardziej niebezpieczne przez Policję. |
| 3 Realizowane kierunki działań | 2.4 Poprawa bezpieczeństwa na podobszarach rewitalizacji 3.1. Zrównoważone, przyjazne i bezpieczne miejsca na podobszarach rewitalizacji |

| Przedsięwzięcie uzupełniające nr 9 | |
|------------------------------------|---|
| 1 Nazwa przedsięwzięcia | Poprawa komunikacji publicznej podobszarów rewitalizacji z innymi ośrodkami miejskimi i obszarami wiejskimi gminy Nowa Słupia |
| 2 Zakres | Stałe rozwijanie oferty transportu publicznego (zwłaszcza autobusowego) na podobszarach rewitalizacji w celu zwiększenia dostępności oferty usług publicznych i komercyjnych dla mieszkańców (zwłaszcza obszarów wiejskich Gminy Nowa Słupia, a także |

| | |
|--------------------------------|--|
| | podobszarów rewitalizacji z innymi większymi ośrodkami miejskimi np. zwiększenie liczby połączeń ze Starachowicami czy Kielcami). Planuje się m.in. realizację projektów pilotażowych w zakresie częstotliwości i pór kursowania busów, jak i eksperymentowanie z modyfikowaniem istniejących tras lub wprowadzaniem do rozkładu nowych linii. |
| 3 Realizowane kierunki działań | 3.2. Rozwijanie zrównoważonej mobilności na podobszarach rewitalizacji 3.8 Poprawa dostępności obiektów, miejsc/ przestrzeni i usług na podobszarach rewitalizacji dla osób ze szczególnymi potrzebami |

| Przedsięwzięcie uzupełniające nr 10 | |
|-------------------------------------|---|
| 1 Nazwa przedsięwzięcia | Promocja ruchu rowerowego jako sposobu przemieszczania się do pracy i szkoły |
| 2 Zakres | Regularne prowadzenie akcji promocyjnych takich jak np. „Rowerowy maj”, przejazdy rowerowe po mieście, czy też akcje pozwalające na tymczasową zmianę funkcji dróg, po których zwykle przemieszczają się samochody. Kształtowanie zachowań komunikacyjnych mieszkańców miasta i stopniowe zwiększanie udziału przejazdów rowerem jako środka przemieszczania się. Projekt zakłada również zachęcanie mieszkańców do uczynienia z roweru głównego środka dojazdu do pracy i do szkoły. |
| 3 Realizowane kierunki działań | 3.2. Rozwijanie zrównoważonej mobilności na podobszarach rewitalizacji |

| Przedsięwzięcie uzupełniające nr 11 | |
|-------------------------------------|--|
| 1 Nazwa przedsięwzięcia | Zielono-niebieski obszar rewitalizacji |
| 2 Zakres | Wypracowanie oraz wdrażanie na etapie realizacji przedsięwzięć infrastrukturalnych standardów, które poprawią stan dostosowania miejskiej infrastruktury do zmian klimatu. Systematyczne uzupełnianie zieleni miejskiej na obszarze rewitalizacji oraz realizacja instalacji, które sprzyjają zwiększaniu retencji (np. łąki kwietne i ogrody deszczowe) i in. |
| 3 Realizowane kierunki działań | 2.3. Tworzenie nowej infrastruktury dla integracji i usług publicznych na podobszarach rewitalizacji 3.4. Rozwijanie i poprawa błękitno-zielonej infrastruktury na podobszarach rewitalizacji |

| Przedsięwzięcie uzupełniające nr 12 | |
|-------------------------------------|--|
| 1 Nazwa przedsięwzięcia | Kompleksowe wsparcie przedsiębiorców na podobszarach rewitalizacji |
| 2 Zakres | Szeroka oferta wsparcia dla początkujących przedsiębiorców działających na obszarze miasta Nowa Słupia i sołectwa Rudki. Stworzenie miejsca inkubacji nowych firm (np. w formule coworku), |

| | |
|--------------------------------|---|
| | które jednocześnie ułatwi nawiązywanie relacji pomiędzy lokalnymi przedsiębiorcami. Oferta doradztwa, szkoleń i konsultacji itp., zwłaszcza w zakresie zakładania i prowadzenia firmy, marketingu i księgowości. Promowanie usług oferowanych przez przedsiębiorców na obszarze rewitalizacji m.in. poprzez stworzenie programu popularyzującego oferowane przez nich usługi wśród mieszkańców miasta Nowa Słupia i sołectwa Rudki. |
| 3 Realizowane kierunki działań | 2.5. Wspieranie przedsiębiorczości na podobszarach rewitalizacji 4.3. Współpracujący i innowacyjny Zespół ds. rewitalizacji |

| Przedsięwzięcie uzupełniające nr 13 | |
|-------------------------------------|--|
| 1 Nazwa przedsięwzięcia | Tworzenie i wspieranie podmiotów ekonomii społecznej na podobszarach rewitalizacji |
| 2 Zakres | Powstanie na podobszarze rewitalizacji podmiotu lub podmiotów ekonomii społecznej, które pozwolą na aktywizację społeczno-zawodową osób zagrożonych wykluczeniem społecznym i znajdujących się w trudnej sytuacji. |
| 3 Realizowane kierunki działań | 2.5. Wspieranie przedsiębiorczości na podobszarach rewitalizacji 3.8. Poprawa dostępności obiektów, miejsc/ przestrzeni i usług na podobszarach rewitalizacji dla osób ze szczególnymi potrzebami |

| Przedsięwzięcie uzupełniające nr 14 | |
|-------------------------------------|--|
| 1 Nazwa przedsięwzięcia | Wymiana wiedzy dla rewitalizacji |
| 2 Zakres | Organizacja regularnych wydarzeń, które przyczynią się do osiągnięcia celów programu rewitalizacji. Szkolenia związane z różnymi aspektami rewitalizacji z udziałem gości i ekspertów spoza pracowników UMiG w Nowej Słupi; wizyty studyjne w innych miastach zajmujących się rewitalizacją; wspólne spotkania, seminaria, wizyty studyjne z Komitetem Rewitalizacji i in. |
| 3 Realizowane kierunki działań | 4.1. Aktywny Zespół ds. rewitalizacji 4.2. Uczący się Zespół ds. rewitalizacji 4.3. Współpracujący i innowacyjny Zespół ds. rewitalizacji |

7. Mechanizmy integrowania działań oraz przedsięwzięć rewitalizacyjnych

Realizacja celów GPR wymaga równoczesnej realizacji wielu przedsięwzięć rewitalizacyjnych o różnorodnym charakterze. Konieczność integrowania działań podejmowanych przez podmioty i osoby zaangażowane we wdrażanie GPR wynika także z charakteru i zakresu zidentyfikowanych przedsięwzięć.

Przy opisanych przedsięwzięciach rewitalizacyjnych w poprzednim rozdziale wskazano m.in. najważniejsze kierunki działań do których realizacji przyczynią się kolejne przedsięwzięcia. Korzystając z tych ustaleń, przy planowaniu i wdrażaniu przedsięwzięć w pierwszej kolejności należy przeanalizować, z którymi przedsięwzięciami dany projekt jest lub powinien być komplementarny. Przedsięwzięcia komplementarne to takie, które pomagają w rozwiązywaniu podobnych problemów występujących na obszarze rewitalizacji i które przyczyniają się do realizacji podobnych lub powiązanych celów i kierunków działań. Jako przykłady takich przedsięwzięć można wskazać np. przedsięwzięcia realizujące kierunek działań „1.5. Integracja mieszkańców obszaru rewitalizacji”. Są to przedsięwzięcia podstawowe („Rozwój społeczeństwa obywatelskiego na rzecz rewitalizacji” „Dialog społeczny w procesie rewitalizacji”) oraz przedsięwzięcia uzupełniające („Wspieranie inicjatyw oddolnych oraz tworzonych lub funkcjonujących już w Nowej Słupi tzw. „miejsc trzecich”, „Program integracji migrantów na obszarze rewitalizacji”).

Do realnej integracji działań i przedsięwzięć rewitalizacyjnych, wynikających z GPR, konieczne jest dokonywanie cyklicznego przeglądu potrzeb interesariuszy i stanu realizacji przedsięwzięć rewitalizacyjnych. Mechanizmem integracji w tym zakresie będą regularne, odbywające się średnio raz na kwartał spotkania koordynacyjne Zespołu ds. Rewitalizacji. W ich trakcie będą omawiane m.in. powiązania pomiędzy przedsięwzięciami rewitalizacyjnymi. To istotne (dla powodzenia realizacji programu i wykorzystywania potencjału wdrażanych przedsięwzięć) to realizacja wielu przedsięwzięć integrujących społeczność podobszarów rewitalizacji i całej gminy Nowa Słupia odbywać się będzie równocześnie z poprawą i rozwojem infrastruktury dla integracji, sportu, zdrowia i kultury. Działania koordynacyjne będą ukierunkowane na to, by całość przedsięwzięć rewitalizacyjnych możliwie efektywnie i trwale przełożyła się na poprawę oferty usług publicznych, poprawę stanu zagospodarowania przestrzeni publicznych, walkę z wykluczeniem społecznym na podobszarach rewitalizacji itd.

8. Szacunkowe ramy finansowe programu

8.1. Ramy finansowe realizacji programu

Łączne szacunkowe środki finansowe przewidywane na realizację programu obejmują środki kierowane na realizację podstawowych przedsięwzięć rewitalizacyjnych w kwocie około 176 mln złotych oraz środki szacowane na realizację pozostałych dopuszczalnych przedsięwzięć rewitalizacyjnych (tzn. przedsięwzięć uzupełniających) w kwocie 7 mln złotych. Zgodnie z przyjętym założeniami podstawą finansowania GPR będą stanowić zewnętrzne środki finansowane (UE, środki krajowe). Z uwagi na ograniczone środki finansowe, Gmina Nowa Słupia będzie w pierwszej kolejności dążyła do współfinansowania planowanych projektów, a w drugiej do ewentualnego finansowania ich tylko i wyłączenie z budżetu gminy.

Możliwe źródła finansowanie projektów zostały szczegółowo opisane w kolejnym podrozdziale. W toku realizacji GPR znaczenie będą miały również zasoby własne (finansowe i niefinansowe) interesariuszy procesu rewitalizacji zaangażowanych we wdrażanie przedsięwzięć rewitalizacyjnych. Będą to m.in. praca wolontariuszy, społeczników i liderów lokalnych, zasoby lokalowe, specjalistyczny sprzęt, środki wspólnot i spółdzielni mieszkaniowej itd.

Tabela 6 Szacowane koszty realizacji przedsięwzięć rewitalizacyjnych wynikających z GPR

| Rodzaj przedsięwzięć | budżet Gminy Nowa Słupia | środki UE | środki krajowe | środki zwrotne | środki prywatne | wartość ogółem |
|---|--------------------------|-------------------------|-------------------------|------------------------|------------------------|--------------------------|
| Szacowane środki na realizację podstawowych przedsięwzięć rewitalizacyjnych | 28 412 750,00 zł | 88 042 500,00 zł | 52 825 500,00 zł | 7 043 400,00 zł | 1 760 850,00 zł | 178 085 000,00 zł |
| Szacowane środki na realizację pozostałych dopuszczalnych przedsięwzięć rewitalizacyjnych | 2 240 000,00 zł | 1 050 000,00 zł | 3 150 000,00 zł | 490 000,00 zł | 70 000,00 zł | 7 000 000,00 zł |
| Ogółem | 30 652 750,00 zł | 89 092 500,00 zł | 55 975 500,00 zł | 7 533 400,00 zł | 1 830 850,00 zł | 185 085 000,00 zł |

Źródło: opracowanie własne

8.2. Potencjalne źródła finansowania programu

Zapewnienie kompleksowego podejścia do procesu rewitalizacji wiąże się z koniecznością oparcia realizacji programu na komplementarności źródeł finansowania. Polega ona na łączeniu środków własnych miasta oraz innych interesariuszy (w tym prywatnych) ze środkami zewnętrznymi (dotacyjnymi lub pożyczkowymi na preferencyjnych warunkach) - europejskimi (w ramach różnych funduszy) i krajowymi. W tym celu w niniejszym programie ramowo określono potencjalne, możliwe do wykorzystania źródła finansowania przedsięwzięć rewitalizacyjnych. Należy przyjąć, że w okresie wdrażania GPR (tj. do 2030 roku) pojawią się nowe źródła finansowania przedsięwzięć rewitalizacyjnych, inne – dostępne obecnie – źródła finansowania wygasną, a zasady pozyskiwania jeszcze innych zostaną zmienione. Oznacza to konieczność stałego śledzenia i pozyskiwania dostępnych źródeł finansowania konkretnych przedsięwzięć rewitalizacyjnych. Z kolei w przypadkach braku uzyskania pierwotnie planowanego dofinansowania danego przedsięwzięcia z określonego źródła powinny być podejmowane próby wykorzystania innych źródeł lub wspieranie procesów środkami własnymi Gminy Nowa Słupia. Główne źródła zewnętrzne obejmują m.in.

- Fundusze Europejskie dla Świętokrzyskiego na lata 2021-2027,
- Wspólna Polityka Rolna (WPR 2021-2027),
- Krajowy Plan Odbudowy (KPO),
- środki krajowe,

oraz dotacje/pożyczki z:

- Narodowego Funduszu Ochrony Środowiska i Gospodarki Wodnej,
- Wojewódzkiego Funduszu Ochrony Środowiska i Gospodarki Wodnej,
- Agencji Restrukturyzacji i Modernizacji Rolnictwa,
- Świętokrzyskiego Urzędu Wojewódzkiego,
- Urzędu Marszałkowskiego Województwa Świętokrzyskiego,
- Powiatowego Urzędu Pracy,

oraz pożyczki i kredyty bankowe.

Poniżej prezentuje krótki opis poszczególnych programów mogących stanowić źródła finansowania projektów opisanych w *Programie*.

Instrumenty wynikające z polityk rozwojowych Unii Europejskiej

Gmina Nowa Słupia będzie mogła skorzystać z instrumentów przygotowywanych na nową perspektywę finansową 2021-2027, a w przypadku PROW z dodatkowej puli wynikającej z wydłużenia horyzontu realizacji tego programu.

Fundusze Europejskie na Infrastrukturę, Klimat, Środowisko (FEnIKS)

następca Programu Infrastruktura i Środowisko (POIiŚ). Program przyczyni się do rozwoju gospodarki niskoemisyjnej, ochrony środowiska oraz przeciwdziałania i adaptacji do zmian klimatu. FEnIKS wesprze również inwestycje transportowe oraz dofinansuje ochronę zdrowia i dziedzictwo kulturowe. Planowany budżet z UE to z ponad 25 mld euro.

Fundusze Europejskie dla Nowoczesnej Gospodarki (FENG)

program jest kontynuacją dwóch wcześniejszych programów: Innowacyjna Gospodarka 2007-2013 (POIG) oraz Inteligentny Rozwój 2014-2020 (POIR). FENG będzie wspierał realizację projektów badawczo-rozwojowych, innowacyjnych oraz takich, które zwiększają konkurencyjność polskiej

gospodarki. Z programu będą mogli skorzystać m.in. przedsiębiorcy, instytucje z sektora nauki, konsorcja przedsiębiorstw oraz instytucje otoczenia biznesu, w szczególności ośrodki innowacji. Planowany budżet UE to ok. 7,9 mld euro.

Fundusze Europejskie dla Rozwoju Społecznego 2021-2027 (FERS)

to następca Programu Wiedza Edukacja Rozwój (POWER). Główne obszary działania FERS to: praca, edukacja, zdrowie oraz dostępność. Program będzie wspierał projekty z zakresu:

- poprawy sytuacji osób na rynku pracy,
- zwiększenia dostępności dla osób ze szczególnymi potrzebami,
- zapewnienia opieki nad dziećmi,
- podnoszenia jakości edukacji i rozwoju kompetencji, integracji społecznej, rozwoju usług społecznych i ekonomii społecznej oraz ochrony zdrowia.

Fundusze Europejskie na Rozwój Cyfrowy (FERC)

jest następcą programu Polska Cyfrowa (POPC), który w latach 2014-2020 wspierał cyfryzację w Polsce. FERC będzie koncentrował się przede wszystkim na:

- zwiększeniu dostępu do ultraszybkiego internetu szerokopasmowego,
- udostępnieniu zaawansowanych e-usług pozwalających na elektroniczne załatwienie spraw obywateli i przedsiębiorców,
- zapewnieniu cyberbezpieczeństwa (w ramach nowego dedykowanego obszaru interwencji),
- rozwoju gospodarki opartej na danych wykorzystującej najnowsze technologie cyfrowe,
- rozwoju współpracy międzysektorowej na rzecz tworzenia cyfrowych rozwiązań problemów społeczno-gospodarczych,
- wsparciu rozwoju zaawansowanych kompetencji cyfrowych, w tym również w obszarze cyberbezpieczeństwa dla jednostek samorządu terytorialnego (jst) i przedsiębiorców.

Planowany budżet z UE dla FERC to ok. 2 mld euro.

Fundusze Europejskie dla Polski Wschodniej (FEPW)

jako jedyny program ponadregionalny realizowany będzie w Polsce po raz trzeci. Zakres wsparcia obejmuje dofinansowanie rozwoju przedsiębiorczości, rozwój i modernizację systemu dystrybucji energii, adaptację do zmian klimatu i ochronę przyrody, zrównoważoną mobilność miejską, gospodarkę o obiegu zamkniętym, zwiększenie dostępności transportowej (drogowej i kolejowej), miejsca aktywności społecznej oraz produkty turystyczne, wsparcie podmiotów świadczących usługi sanatoryjne/uzdrowiskowe. Wkład UE do programu to 2,65 mld euro.

Fundusze Europejskie dla Świętokrzyskiego na lata 2021-2027

Na poziomie regionalnym środki polityki spójności będą dostępne w ramach kontynuacji dotychczasowych Regionalnych Programów Operacyjnych. Zaangażowanie środków UE w ten program wyniesie 1,456 mld euro, z czego 1,051 mld euro ze środków EFRR, a 405 mln euro ze środków EFS+.

Programy dedykowane obszarom wiejskim

Na nową perspektywę finansową przygotowany jest Plan Strategiczny dla WPR na lata 2023-2027, który zgodnie z założeniami Wspólnej Polityki Rolnej będzie koncentrował się na wspieraniu rozwoju sektora rolno-spożywczego (w szczególności w sektorze owoców i warzyw) oraz działaniom związanym

z oddziaływaniem rolnictwa na klimat i środowisko. Proponowane środki dla Polski w ramach WPR na lata 2023-2027 to 25,2 mld euro.

Krajowy Plan Odbudowy (KPO)

przygotowywany na podstawie *Europejskiego Planu Odbudowy*; przeznaczony na zwiększenie produktywności gospodarki oraz tworzenie wysokiej jakości miejsc pracy w wybranych obszarach.

Inicjatywy zarządzane z poziomu europejskiego (np. **Erasmus+**, **LIFE**, **Cyfrowa Europa**, **Interreg**) lub dostępne na podstawie umów międzynarodowych (**Norweski Mechanizm Finansowy** oraz **Mechanizm Finansowy Europejskiego Obszaru Gospodarczego**).

Instrumenty finansowane z budżetu państwa, funduszy celowych i innych krajowych środków publicznych

Poza środkami wsparcia Unii Europejskiej Gmina Nowa Słupia będzie mogło ubiegać się o dofinansowanie działań w ramach dostępnych instrumentów krajowych. Do najważniejszych należą:

- **Rządowy Fundusz Polski Ład: Program Inwestycji Strategicznych** mający na celu bezzwrotne dofinansowanie projektów inwestycyjnych realizowanych przez gminy, powiaty i miasta lub ich związki w całej Polsce;
- **Rządowy Fundusz Rozwoju Dróg** w ramach którego finansowane będą projekty związane z budową, przebudową, remontem dróg powiatowych lub dróg gminnych oraz przebudową dróg wewnętrznych, które po uzyskaniu właściwych parametrów technicznych będzie można zaliczyć do odpowiedniej kategorii dróg publicznych;
- **Program Rozwoju Elektromobilności** w ramach którego finansowane będą projekty związane z rozwojem elektromobilności oraz transportem opartym na paliwach alternatywnych;
- **Program Społecznych Inicjatyw Mieszkaniowych** – to instrument wsparcia samorządów, które będą mogły realizować inwestycje w formule społecznego budownictwa czynszowego;
- **Rządowy Fundusz Inwestycji Lokalnych** w ramach którego rządowe środki trafiają do gmin, powiatów i miast w całej Polsce m.in.: na inwestycje ważne dla społeczności lokalnych;
- pozostałe programy finansowane z budżetu państwa, m.in.:
 - ✓ w zakresie ochrony środowiska - realizowane przez NFOŚiGW, właściwy WFOŚiGW;
 - ✓ w zakresie opieki nad osobami niepełnosprawnymi – realizowane przez PFRON, a także Program Senior+, Program „Aktywni+” na lata 2021-2025;
 - ✓ w zakresie kultury – dotacje Ministerstwa Kultury i Dziedzicwa Narodowego.

Wskazane powyżej źródła finansowania należy rozpatrywać jako katalog otwarty, który może ulec zmianom. Z uwagi wejście w życie nowej perspektywy finansowania 2021-2027, czas realizacji projektów nastąpi w kolejnych kilku latach. Tym samym należy zakładać, że w tym okresie pojawią się również inne programy dotacyjne skierowane na rozwój inwestycji w samorządach. Identyfikacja i wybór potencjalnych źródeł, z których mogą być finansowane poszczególne przedsięwzięcia w ramach *GPR* wymaga właściwej organizacji i koordynacji procesu pozyskiwania tych środków. W związku z powyższym zakłada się bieżące monitorowanie źródeł finansowania przez pracowników Urzędu Miasta i Gminy, co daje gwarancje ciągłej aktualizacji i dostosowywania najlepszych źródeł finansowych do realizacji zamierzonych inwestycji.

9. Struktura zarządzania programem

Realizacja procesu rewitalizacji na zasadach, które zostały określone przepisami ustawy o rewitalizacji, wiąże się z koniecznością podejmowania działań w sposób kompleksowy i zintegrowany. Wynika to m.in. z faktu, że GPR obejmuje przedsięwzięcia z różnych sfer rozwoju społeczno-gospodarczego Gminy Nowa Słupia. Wymaga to stworzenia stałych zasad współpracy różnych interesariuszy rewitalizacji na każdym etapie wdrażania Programu Rewitalizacji.

9.1. Opis struktury zarządzania realizacją GPR

Na mocy przepisów *ustawy o rewitalizacji* opracowanie oraz realizacja i nadzór nad realizacją GPR, między innymi poprzez prowadzenie oceny aktualności i stopnia realizacji, stanowią odpowiedzialność Burmistrza Miasta i Gminy Nowa Słupia. Wieloletni horyzont czasowy Programu, jak również szeroki zakres zadań oraz obowiązków o charakterze formalnym, które wynikają z wdrażania przepisów ustawy o rewitalizacji oraz przyjęcia GPR, wiążą się z koniecznością powierzenia zadań w zakresie bieżącej koordynacji procesu rewitalizacji utworzonemu w tym celu zespołowi robocznemu.

Zespół ds. rewitalizacji

Zespół ten będzie pełnił funkcję doradczą i powołany zostanie zarządzeniem Burmistrza Miasta i Gminy Nowa Słupia. W skład Zespołu wejdą pracownicy Urzędu Miasta i Gminy w Nowej Słupi oraz jednostek organizacyjnych gminy (np. MGOPS, Gminnego Ośrodka Kultury, Sportu i Turystyki w Rudkach). Zespół będzie realizował zadania i przedsięwzięcia wynikające bezpośrednio z treści GPR, jak i z przepisów *ustawy o rewitalizacji*. Będą to m.in.:

- monitorowanie realizacji przedsięwzięć oraz przygotowywanie raportów dotyczących postępu realizacji GPR i przedkładanie ich Burmistrzowi,
- ocena poziomu realizacji celów procesu rewitalizacji poprzez przyjęte kierunki działań i wdrażane przedsięwzięcia rewitalizacyjne oraz wzajemna integracja tych przedsięwzięć,
- zapewnienie komplementarności i koncentracji działań Gminy Nowa Słupia w wyznaczonych podobszarach rewitalizacji,
- przygotowanie i przedłożenie Burmistrzowi Miasta i Gminy Nowa Słupia oceny aktualności i stopnia realizacji GPR (ocena śródkresowa),
- zapewnienie spójności pomiędzy działaniami podejmowanymi przez różne instytucje w ramach procesu rewitalizacji,
- obsługa organizacyjna Komitetu Rewitalizacji.

W skład Zespołu wchodzić będą przedstawiciele wybranych komórek organizacyjnych Urzędu oraz jednostek organizacyjnych Gminy Nowa Słupia realizujący m.in. zadania w zakresie:

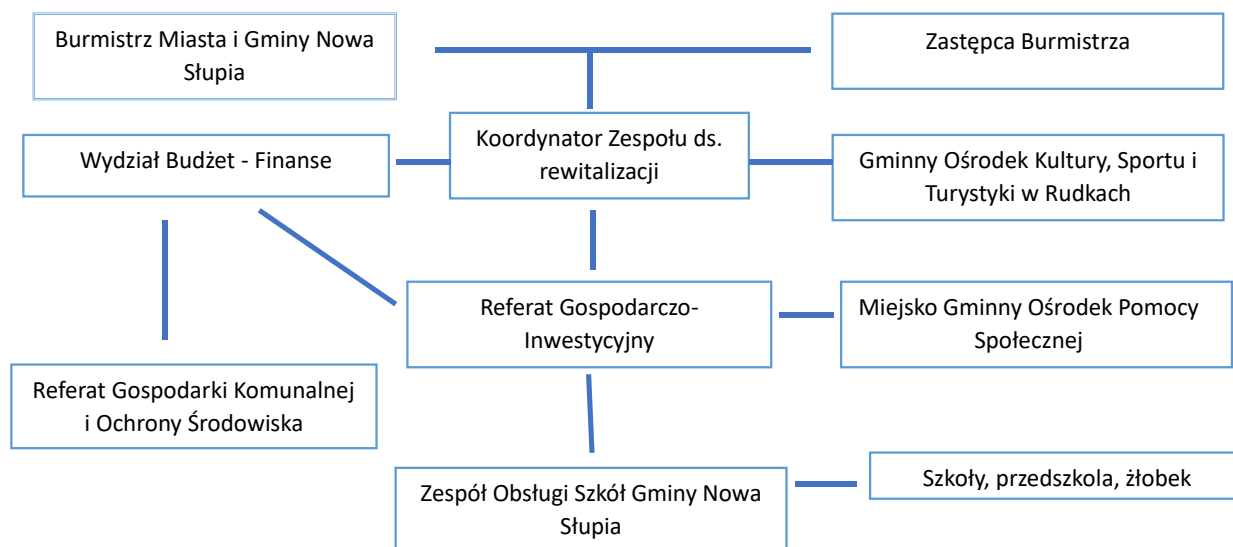
- pomocy społecznej oraz reintegracji zawodowej i społecznej,
- rozwoju oferty kulturalnej i sportowej kierowanej do mieszkańców,
- współpracy z organizacjami pozarządowymi,
- polityki przestrzennej miasta,
- prowadzenia działalności gospodarczej,
- przygotowania i realizacji zadań inwestycyjnych,
- strategii rozwoju i pozyskiwania środków zewnętrznych na potrzeby realizacji programu,

- gospodarowania nieruchomościami miasta oraz zasobem mieszkaniowym,
- utrzymania terenów zieleni i przestrzeni publicznej,
- gospodarki finansowej miasta w ramach budżetu oraz planów wieloletnich.

Pracami Zespołu ds. rewitalizacji będzie kierował Koordynator Zespołu wyznaczony przez Burmistrza. Koordynator będzie realizować swoje zadania m.in. poprzez:

- ustalanie harmonogramu prac Zespołu, w tym regularnych spotkań oraz aktywności z udziałem interesariuszy procesu rewitalizacji,
- zapraszanie do udziału w pracach Zespołu ekspertów zewnętrznych i przedstawicieli innych jednostek samorządu terytorialnego prowadzących proces rewitalizacji,
- zapewnienie spójności realizowanych przedsięwzięć rewitalizacyjnych z celami procesu rewitalizacji poprzez udział w pracach nad zlecaniem lub opracowaniem dokumentacji przedsięwzięć rewitalizacyjnych;
- bezpośrednią współpracę z interesariuszami o których mowa w art. 2 ust. 2 ustawy o rewitalizacji oraz podmiotów, o których mowa w art. 36 ust. 8 pkt 4 Ustawy z dnia 28 kwietnia 2022 roku *o zasadach realizacji zadań finansowanych ze środków europejskich w perspektywie finansowej 2021-2027*, w tym poprzez wsparcie i zapewnienie ciągłości funkcjonowania Komitetu Rewitalizacji (w szczególności organizację spotkań, sporządzanie protokołów, obsługę zapytań członków i zgłaszanych tematów);
- prowadzenie działań w zakresie partycypacji społecznej, w tym w zakresie wspierania inicjatyw zmierzających do zwiększania udziału interesariuszy realizacji GPR oraz zapewnienia możliwości wypowiedzenia się przez interesariuszy w czasie prowadzenia monitoringu i oceny rewitalizacji, stosownie do art. 5 ust. 2 i ust. 3 ustawy o rewitalizacji;
- sporządzanie projektów raportów podsumowujących stan realizacji GPR przedkładanych do dyskusji Zespołowi, a następnie Burmistrzowi.

Rycina 1 Struktura Zarządzania GPRem



Źródło: opracowanie własne

Kluczowe znaczenie dla osiągnięcia celów procesu rewitalizacji będą miały regularne spotkania Zespołu ds. Rewitalizacji. Pozwolą one w szczególności na identyfikację barier utrudniających realizację przedsięwzięć, rozwiązywanie bieżących problemów jak i reagowanie na głosy interesariuszy procesu rewitalizacji. W ramach prac Zespołu przewiduje się możliwość tworzenia zespołów roboczych na potrzeby przygotowania dokumentacji oraz wdrażania jednego lub grupy przedsięwzięć rewitalizacyjnych. Do prac Zespołu oraz grup roboczych mogą być zapraszani inni pracownicy Urzędu Miasta i Gminy, przedstawiciele interesariuszy, eksperci zewnętrzni itd.

9.2. Współpraca ze stroną społeczną i otoczeniem gospodarczym

Gminny Program Rewitalizacji przewiduje również włączenie partnerów społecznych i gospodarczych oraz podmiotów reprezentujących społeczeństwo obywatelskie, w tym organizacji działających na rzecz ochrony środowiska oraz podmiotów odpowiedzialnych za promowanie włączenia społecznego, praw podstawowych, praw osób niepełnosprawnych, równości płci i niedyskryminacji na etapie jego realizacji.

Na etapie prac nad niniejszym programem podejmowano starania o włączenie wskazanych wyżej podmiotów do uczestnictwa w opracowaniu dokumentu. Podjęto szereg działań skierowanych między innymi do organizacji społecznych oraz różnych grup mieszkańców obszaru rewitalizacji, czy też przedsiębiorców, którym stworzono warunki do identyfikacji własnych przedsięwzięć (w formie naboru fiszek z pomysłami na projekty rewitalizacyjne⁸). Przewiduje się także zaangażowanie tych podmiotów w realizacji wybranych przedsięwzięć rewitalizacyjnych, których zakres ustalono w GPR.

Stosownie do przepisów ustawy o rewitalizacji kluczową formą zaangażowania wskazanych wyżej partnerów będzie Komitet Rewitalizacji. Będzie to organ opiniotwórczo-doradczy Burmistrza Miasta i Gminy Nowa Słupia, stanowiący forum współpracy i dialogu interesariuszy procesu rewitalizacji z odpowiedzialnymi za koordynację tego procesu organami gminy w sprawach dotyczących przygotowania, prowadzenia i oceny rewitalizacji.

Komitet Rewitalizacji będzie zajmować stanowiska dotyczące kluczowych etapów procesu rewitalizacji. Należą do nich opiniowanie oceny aktualności i stopnia realizacji GPR oraz opiniowanie projektu programu lub jego zmiany. Zgodnie z art. 7 ust. 3 ustawy o rewitalizacji zasady wyznaczania składu oraz zakres działania Komitetu Rewitalizacji określa w drodze stosownej uchwały Rada Miejska. Przyjęcie zasad działania Komitetu poprzedzają konsultacje społeczne projektu stosownej uchwały. W celu osiągnięcia efektywnej współpracy z Komitetem Rewitalizacji przewiduje się jej oparcie na następujących zasadach:

1. Komitet będzie reprezentować wszystkie grupy interesariuszy procesu rewitalizacji, w szczególności wymienione w *ustawie o rewitalizacji*, zmierzając jednocześnie do samodzielnego wyłaniania interesariuszy spośród ich przedstawicieli.

2. W skład Komitetu wejdą przedstawiciele grup i zespołów o charakterze doradczym, konsultacyjnym i inicjatywnym, reprezentujących m.in. środowiska seniorów, młodzieży, itd.

3. Współpraca z Komitetem będzie opierać się na wzajemnej otwartości w celu stworzenia jak najlepszych warunków do swobodnego podejmowania przez Komitet własnych inicjatyw dotyczących wspierania procesu rewitalizacji.

⁸ Nabór fiszek przeprowadzono w dniach 16.01.2024 do 16.02.2024r. na podstawie zarządzenie nr 5/2024 Burmistrza Miasta i Gminy Nowa Słupia z dnia 16 stycznia 2024r. w sprawie przeprowadzenia naboru przedsięwzięć rewitalizacyjnych do „Gminnego Programu Rewitalizacji Gminy Nowa Słupia do 2030r.”

4. Kadencja Komitetu będzie korespondować z częstotliwością sporządzania oceny aktualności i stopnia realizacji GPR (ocena śródkresowa).

9.3. Koszty zarządzania

Zgodnie ustawą o rewitalizacji, struktura zarządzania procesem rewitalizacji powinna znaleźć odzwierciedlenie w kosztach tego procesu określonych w gminnym programie rewitalizacji.

Realizacja GPR będzie bazować przede wszystkim na zaangażowaniu i udziale pracowników Urzędu Miasta i Gminy Nowa Słupia i jego jednostek organizacyjnych. Zaangażowani w realizację poszczególnych przedsięwzięć pracownicy będą wykonywać swoje zadania w ramach obowiązków służbowych. Koszty zarządzania realizacją GPR odnoszą się zatem wyłącznie do tych zadań i elementów procesu rewitalizacji, które Gmina Nowa Słupia będzie zobowiązana realizować w toku wdrażania GPR w oparciu o jego bezpośrednie postanowienia i wytyczne oraz przepisy wynikające z *ustawy o rewitalizacji*.

W okresie realizacji programu koszty zarządzania jego realizacją zaprezentowane w tabeli poniżej obejmą:

- wsparcie i zapewnienie efektywnej organizacji prac Komitetu Rewitalizacji pełniącego funkcję opiniodawczo-doradczą Burmistrza Miasta i Gminy Nowa Słupia: koszt ponoszony w całym okresie realizacji GPR;
- zapewnienie ciągłości realizacji GPR poprzez wyznaczenie pracownika merytorycznego pełniącego obowiązki koordynatora Zespołu ds. rewitalizacji: koszt ponoszony w całym okresie realizacji GPR;
- koszty regularnych spotkań Zespołu ds. rewitalizacji: koszt ponoszony w całym okresie realizacji GPR;
- monitorowanie postępów realizacji GPR oraz przygotowanie oceny aktualności i stopnia realizacji GPR wraz z badaniem społecznym zgodnie z przyjętym systemem monitorowania i oceny: koszt ponoszony średnio raz na trzy lata.

Tabela 7 Przybliżone koszty zarządzania realizacją GPR

| Rok realizacji Programu | Szacowana wysokość kosztów zarządzania realizacją programu |
|-------------------------|--|
| 2024 | 10 000,00 zł |
| 2025 | 15 000,00 zł |
| 2026 | 15 000,00 zł |
| 2027 | 25 000,00 zł |
| 2028 | 15 000,00 zł |
| 2029 | 15 000,00 zł |
| 2030 | 25 000,00 zł |
| Razem | 120 000,00 zł |

Źródło: Urząd Miasta i Gminy w Nowej Słupia

Należy zwrócić uwagę, że dodatkowe środki usprawniające realizację programu przewidziano w ramach przedsięwzięć rewitalizacyjnych w ramach kierunków działań: „4.1. Aktywny Zespół ds. rewitalizacji”, „4.2. Uczący się Zespół ds. rewitalizacji” i „4.3. Współpracujący i innowacyjny Zespół ds.

rewitalizacji”. Dla potrzeb skutecznej realizacji zadań w toku realizacji programu Gmina Nowa Słupia będzie dążyć do pozyskiwania wsparcia zewnętrznego na pokrycie przynajmniej części kosztów procesu zarządzania np. w ramach programów Pomocy Technicznej (o ile będzie taka możliwość).

9.4. Ramowy harmonogram realizacji GPR

Perspektywa realizacji *Gminnego Programu Rewitalizacji Gminy Nowa Słupia do 2030r.* obejmuje osiem lat. Obejmuje ona również rok 2023, w którym zainicjowano prace dotyczące opracowania GPR, jak również rozpoczęto przygotowania dla szeregu istotnych przedsięwzięć rewitalizacyjnych zgłaszanych przez interesariuszy procesu rewitalizacji.

Przyjęty harmonogram realizacji GPR opiera się na najważniejszych etapach i działaniach, które powinny zostać podjęte w toku realizacji programu przy uwzględnieniu, że kluczowym etapem realizacji przedsięwzięć rewitalizacyjnych będzie etap przygotowawczy. Etap ten obejmuje rzetelne opracowanie założeń przedprojektowych uzgadnianych między poszczególnymi interesariuszami.

Zgodnie z przyjętym systemem monitorowania i oceny w perspektywie do 2031 roku opracowanych zostanie siedem raportów dotyczących stanu realizacji programu. Obejmą każdy pełen rok realizacji począwszy od roku 2024. Ponadto, sporządzone zostaną dwie oceny aktualności i stopnia realizacji GPR, o których mowa w art. 22 ust. 1 ustawy o rewitalizacji. Dodatkowo zaplanowano sporządzenie oceny efektów programu po zakończeniu jego realizacji (ocena ex post), co nastąpi w 2031 roku. Jej celem będzie weryfikacja zasadności kontynuacji procesu rewitalizacji w wyznaczonym obszarze oraz trafności założeń i skutków realizacji GPR.

W toku realizacji programu przewiduje się aktywny udział Komitetu Rewitalizacji.

Tabela 8 Ramowy harmonogram realizacji GPR

| Rok realizacji | | Planowane działania |
|----------------|----------------|--|
| 2023 | II połowa roku | prace przygotowawcze dotyczące wybranych przedsięwzięć rewitalizacyjnych |
| 2024 | I połowa roku | przyjęcie uchwałą Rady Miejskiej - Gminnego Programu Rewitalizacji |
| | II połowa roku | wdrożenie systemu zarządzania określonego w GPR; prace przygotowawcze dotyczące wybranych przedsięwzięć rewitalizacyjnych; przyjęcie uchwały określającej zasady działania Komitetu Rewitalizacji, nabór na członków i powołanie Komitetu Rewitalizacji pierwszej kadencji |
| 2025 | I połowa roku | przygotowanie Raportu dotyczącego stanu realizacji GPR w 2024 roku; przygotowanie i wdrażanie przedsięwzięć rewitalizacyjnych |
| | II połowa roku | przygotowanie i wdrażanie przedsięwzięć rewitalizacyjnych; aktywne działania w zakresie kształtowania zasad realizacji przedsięwzięć rewitalizacyjnych w nowej perspektywie finansowej Unii Europejskiej |
| 2026 | I połowa roku | przygotowanie Raportu dotyczącego stanu realizacji GPR w 2025 roku; przygotowanie i wdrażanie przedsięwzięć rewitalizacyjnych; zakończenie prac Komitetu Rewitalizacji pierwszej kadencji i powołanie Komitetu drugiej kadencji |

| | | |
|------|----------------|---|
| | II połowa roku | przygotowanie i wdrażanie przedsięwzięć rewitalizacyjnych; aktywne działania w zakresie kształtowania zasad realizacji przedsięwzięć rewitalizacyjnych w nowej perspektywie finansowej Unii Europejskiej - przygotowanie pierwszej Oceny aktualności i stopnia realizacji (ocena śródkresowa); przygotowanie i wdrażanie przedsięwzięć rewitalizacyjnych |
| 2027 | I połowa roku | przygotowanie Raportu dotyczącego stanu realizacji GPR w 2026 roku; przygotowanie i wdrażanie przedsięwzięć rewitalizacyjnych; aktywne działania w zakresie kształtowania zasad realizacji przedsięwzięć rewitalizacyjnych w nowej perspektywie finansowej Unii Europejskiej; |
| | II połowa roku | przygotowanie i wdrażanie przedsięwzięć rewitalizacyjnych |
| 2028 | I połowa roku | przygotowanie drugiej Oceny aktualności i stopnia realizacji (ocena śródkresowa); przygotowanie i wdrażanie przedsięwzięć |
| | II połowa roku | przygotowanie i wdrażanie przedsięwzięć rewitalizacyjnych |
| 2029 | I połowa roku | przygotowanie Raportu dotyczącego stanu realizacji GPR w 2028 roku; przygotowanie i wdrażanie przedsięwzięć rewitalizacyjnych; zakończenie prac Komitetu Rewitalizacji drugiej kadencji i powołanie Komitetu trzeciej kadencji |
| | II połowa roku | przygotowanie i wdrażanie przedsięwzięć rewitalizacyjnych |
| 2030 | I połowa roku | przygotowanie Raportu dotyczącego stanu realizacji GPR w 2029 roku; wdrażanie przedsięwzięć rewitalizacyjnych |
| | II połowa roku | wdrażanie przedsięwzięć rewitalizacyjnych; początek prac koncepcyjnych nad kolejnym GPR |
| 2031 | I połowa roku | przygotowanie Raportu dotyczącego stanu realizacji GPR w 2030 roku; ocena osiągniętych efektów programu po zakończeniu jego realizacji |

Źródło: opracowanie własne

Oprócz działań umieszczonych w powyższym harmonogramie każdego roku planuje się prowadzenie aktywnych działań na rzecz pozyskiwania wsparcia zewnętrznego na realizację przedsięwzięć rewitalizacyjnych.

10. System monitorowania i oceny Programu

Wdrażanie GPR następuje poprzez działania wielu podmiotów i instytucji, które realizują działania w sferach: społecznej, przestrzenno-funkcjonalnej, technicznej, środowiskowej i gospodarczej. Kompleksowy charakter GPR powoduje, że jego realizacja musi być stale analizowana przez Zespół ds. Rewitalizacji, przy udziale interesariuszy procesu rewitalizacji. Konieczna jest zarówno analiza bieżącej realizacji przedsięwzięć rewitalizacyjnych, jak i szersza ocena skutków i efektów procesu rewitalizacji.

Zgodnie z art. 15 ust. 1 pkt 9 *ustawy o rewitalizacji* w GPR konieczne jest ustanowienie systemu monitorowania i oceny programu. Celem tego systemu jest stworzenie skutecznego mechanizmu reakcji na przebieg realizacji programu (który może odbiegać od założeń) oraz wprowadzania ewentualnych zmian u w trakcie jego realizacji. Ponadto, sprawnie funkcjonujący system monitoringu i oceny GPR pozytywnie przekłada się na sposób zarządzania programem, wzmacnianie poczucia partnerstwa i współwłasności dokumentu wśród interesariuszy, a także na przepływ informacji pomiędzy realizatorami przedsięwzięć rewitalizacyjnych a osobami i instytucjami zainteresowanymi przebiegiem procesu rewitalizacji na podobszarach rewitalizacji.

System monitorowania i oceny programu składa się z dwóch podstawowych elementów. Pierwszym z nich jest monitorowanie postępów jego realizacji, które odbywa się poprzez raportowanie bezpośrednich rezultatów przedsięwzięć i jest prowadzone w odniesieniu do zapisów dotyczących ram finansowych i harmonogramów. Drugim elementem jest natomiast ocena stopnia osiągnięcia zakładanych celów procesu rewitalizacji, które realizowane są poprzez kierunki działań oraz poszczególne przedsięwzięcia rewitalizacyjne. Ocena trafności i skuteczności przedsięwzięć rewitalizacyjnych często wymaga rozłożonej w czasie obserwacji, dlatego też ocena stopnia osiągnięcia zakładanych celów GPR jest prowadzone z mniejszą częstotliwością niż monitorowanie bieżących postępów we wdrażaniu programu.

Monitoring GPR będzie prowadzony w cyklu rocznym, a ocena stopnia osiągnięcia zakładanych celów procesu rewitalizacji i ogólnej aktualności programu raz na 3 lata. Ustalenia w tym zakresie są zgodne z wytycznymi wynikającymi z przepisów *ustawy o rewitalizacji*.

10.1. Monitorowanie postępów realizacji programu

Monitorowanie postępów realizacji GPR ma na celu bieżące śledzenie wdrażania programu, a w efekcie stworzenie sprawnego systemu realizacji jego najważniejszych postanowień. Wykorzystywanym w tym celu narzędziem będą sporządzane każdego roku raporty dotyczące stanu realizacji Programu. Prace nad rocznymi raportami będą się opierać na innych działaniach sprawozdawczych podejmowanych przez gminę. Roczny raport dotyczący stanu realizacji GPR sporządzany będzie za każdy rok kalendarzowy, począwszy od roku 2024, który stanowić będzie pierwszy pełny rok realizacji Programu. Raport sporządzany będzie za rok poprzedni, po przedstawieniu przez Burmistrza Miasta i Gminy Nowa Słupia rocznego sprawozdania z wykonania budżetu Gminy Nowa Słupia. Każdego roku raport roczny będzie następnie przedkładany Komitetowi Rewitalizacji. Podstawowym celem raportu będzie zebranie i usystematyzowanie informacji dotyczących postępów w realizacji GPR. Zostaną one następnie wykorzystane do opracowania Raportu o stanie Gminy Nowa Słupia, który co roku jest sporządzany na podstawie art. 28a Ustawy z dnia 8 marca 1990 roku *o samorządzie gminnym* oraz przedkładany Radzie Miejskiej. Dane zebrane w ramach Raportu zostaną

również wykorzystanie do udziału w obowiązkowym badaniu dotyczącym procesu rewitalizacji w gminach prowadzonym przez Główny Urząd Statystyczny w ramach systemu statystyki publicznej. Raport obejmie najważniejsze informacje dotyczące postępów realizacji ujętych w GPR przedsięwzięć rewitalizacyjnych. Ponadto, znajdują się w nim odniesienia do ram czasowych oraz finansowych przedsięwzięć, które zostały zidentyfikowane w GPR. Jeżeli zajdzie taka potrzeba, w raporcie znajdą się informacje o kolejnych etapach już realizowanych projektów. W raporcie będą też dostępne zwięzłe, hasłowe informacje na temat aktualnego statusu realizacji przedsięwzięć (np. „w trakcie realizacji”, „zakończono realizację” itd.). Ważnym elementem corocznych raportów będzie bieżąca ocena i analiza osiąganych wskaźników. Poniżej zaprezentowano przykładowy, możliwy do rozbudowania zestaw wskaźników, które należy uwzględnić w corocznych raportach z realizacji GPR. Przy opracowaniu przykładowego zestawu wskaźników wykorzystano informacje zawarte w opisanych podstawowych przedsięwzięć rewitalizacyjnych na temat sposobu oceny ich rezultatów. Liczba wskaźników przyporządkowanych do kolejnych celów odzwierciedla też charakter przedsięwzięć rewitalizacyjnych, które w pierwszej kolejności mają się koncentrować na rozwiązywaniu problemów społecznych na obszarze rewitalizacji. Przy doborze wskaźników uwzględniono też doświadczenia z prac nad wyznaczeniem granic obszaru rewitalizacji.

Tabela 9 Lista wskaźników wykorzystywanych do rocznej oceny stanu realizacji GPR

| Wskaźnik | Oczekiwany kierunek oddziaływania | Wartość bazowa | Miernik osiągnięcia celu (strzałka wskazuje pożądany trend) (2030) |
|---|-----------------------------------|----------------|--|
| Poprawa warunków i jakości życia mieszkańców podobszarów rewitalizacji poprzez pełniejsze wykorzystanie ich potencjału kulturowego i środowiskowego oraz stworzenie warunków do rozwoju branży turystycznej. | | | |
| Liczba mieszkańców podobszarów rewitalizacji | Wzrost wartości wskaźnika | 2696 | ↑ |
| Cel szczegółowy 1. Aktywna zintegrowana i otwarta społeczność | | | |
| Liczba osób korzystających z pomocy Miejsko-Gminnego Ośrodka Pomocy Społecznej | Spadek wartości wskaźnika | 163 | ↓ |
| Liczba realizowanych przedsięwzięć rewitalizacyjnych mających na celu integrację mieszkańców | Wzrost wartości wskaźnika | 0 | ↑ |
| Liczba organizacji pozarządowych i inicjatyw nieformalnych zaangażowanych w realizację przedsięwzięć rewitalizacyjnych | Wzrost wartości wskaźnika | 0 | ↑ |
| Liczba osób bezrobotnych zarejestrowanych w PUP zamieszkujących podobszary rewitalizacji | Spadek wartości wskaźnika | 134 | ↓ |
| Cel szczegółowy 2. Zrównoważony rozwój funkcji turystycznej podobszarów rewitalizacji | | | |
| Powierzchnia nowoutworzonych lub przebudowanych przestrzeni publicznych | Wzrost wartości wskaźnika | 0 | ↑ |

| | | | |
|---|---------------------------|------------|---|
| Liczba podmiotów gospodarczych na podobszarach rewitalizacji | Wzrost wartości wskaźnika | 240 (2022) | ↑ |
| Liczba obiektów użyteczności publicznej poddanych termomodernizacji | Wzrost wartości wskaźnika | 0 | ↑ |
| Liczba powstałych produktów turystycznych na podobszarach rewitalizacji | Wzrost wartości wskaźnika | 0 | ↑ |
| Cel szczegółowy 3. Atrakcyjne przestrzenie publiczne oraz infrastruktura odpowiadające potrzebom społeczności lokalne | | | |
| Liczba oddanych do użytku placów zabaw/skwerów/miejsc integracji społecznej | Wzrost wartości wskaźnika | 0 | ↑ |
| Liczba dostosowanych obiektów do potrzeb osób z niepełnosprawnością | Wzrost wartości wskaźnika | 0 | ↑ |
| Liczba doposażonych obiektów kultury, szkół, przedszkoli | Wzrost wartości wskaźnika | 0 | ↑ |
| Cel szczegółowy 4. Sprawne kadry na rzecz rewitalizacji i rozwoju podobszarów rewitalizacji | | | |
| Liczba spotkań Zespołu ds. Rewitalizacji | Wzrost wartości wskaźnika | 0 | ↑ |
| Liczba przedsięwzięć rewitalizacyjnych realizowanych w partnerstwie z interesariuszami spoza Urzędu Miasta i Gminy w Nowej Słupie jej jednostek organizacyjnych | Wzrost wartości wskaźnika | 0 | ↑ |

Źródło: opracowanie własne

Za opracowanie rocznego raportu dotyczącego stanu realizacji Gminnego Programu Rewitalizacji będzie odpowiadać Zespół do spraw rewitalizacji, będący zespołem roboczym powołanym przez Burmistrza Miasta i Gminy Nowa Słupia, przy jednoczesnej wiodącej roli koordynatora tego zespołu, który odpowiadać będzie za zebranie oraz usystematyzowanie niezbędnych dla jego powstania danych i informacji.

10.2. Ocena aktualności i stopnia realizacji programu

Ocena aktualności i stopnia realizacji Gminnego Programu Rewitalizacji będzie następować co trzy lata. Pierwsza ocena zostanie sporządzona w drugiej połowie 2026 roku.

W ocenie znajdzie się pogłębiona analiza rocznych raportów o stanie realizacji programu: stopnia osiągania wskaźników, jak i danych dotyczących kosztów oraz harmonogramu wdrażania poszczególnych przedsięwzięć. Dokument ten powinien obejmować ocenę prowadzonego procesu rewitalizacji tak, aby możliwe było sformułowanie wniosków w zakresie trafności i aktualności treści GPR (np. odnośnie tego, jak się sprawdza zaplanowany system zarządzania) oraz potrzeby ewentualnych zmian. Zasadne w tym celu będzie wykorzystanie jakościowych metod badawczych. Są to np. spotkania Zespołu ds. Rewitalizacji z udziałem podmiotów odpowiedzialnych za realizację przedsięwzięć, wywiady indywidualne i fokusowe z interesariuszami procesu rewitalizacji, spacerzy badawcze, itd.

W prowadzonej raz na trzy lata ocenie aktualności i stopnia realizacji GPR należy uwzględnić wnioski z badania społecznego, które ma na celu ocenę realizacji przedsięwzięć rewitalizacyjnych. Badanie to zostało ujęte w opisach podstawowych przedsięwzięć rewitalizacyjnych w odniesieniu do sposobów oceny ich rezultatów. Wnioski z badania, prowadzonego np. w formie ankiety i wywiadów z mieszkańcami, pozwolą m.in. na ocenę stanu zagospodarowania i użyteczności przestrzeni publicznych lub dostępności obiektów użyteczności publicznej modernizowanych w ramach przedsięwzięć rewitalizacyjnych.

Inne sugerowane elementy oceny aktualności i stopnia realizacji programu to, np.: wykaz przedsięwzięć rewitalizacyjnych, których realizacja została zakończona, jest w trakcie lub nie została rozpoczęta; analiza potrzeb i zasobów instytucjonalnych (również po stronie partnerów spoza sektora publicznego) koniecznych do zarządzania procesem rewitalizacji; a także identyfikacja barier i priorytetów w kontekście pozostałych lat wdrażania GPR.

Podobnie jak w przypadku rocznych raportów, za sporządzenie oceny aktualności i stopnia realizacji *Gminnego Programu Rewitalizacji Gminy Nowa Słupia do 2030r.* będzie odpowiedzialny Zespół ds. Rewitalizacji. Ocena będzie przedkładana Komitetowi Rewitalizacji przez Burmistrza Miasta i Gminy Nowa Słupia. Zadaniem Komitetu będzie m.in. ocena czy w kontekście postępów realizacji GPR i osiągniętych efektów istnieje konieczność przystąpienia do jego aktualizacji.

11. Zmiany związane z wdrażaniem Programu

11.1. Zmiany w uchwałach dotyczących polityki mieszkaniowej gminy

W związku z realizacją postanowień *Gminnego Programu Rewitalizacji Gminy Nowa Słupia do 2030r.* nie przewiduje się konieczności wprowadzania zmian w uchwale Rady Miejskiej w Nowej Słupi nr LI/108/21 z dnia 30 grudnia 2021r. r. w sprawie przyjęcia wieloletniego programu gospodarowania mieszkaniowym zasobem Gminy Nowa Słupia na lata 2022-2026.

11.2. Zmiany dotyczące planowania i zagospodarowania przestrzennego

W związku z realizacją postanowień *Gminnego Programu Rewitalizacji Gminy Nowa Słupia do 2030r.* nie przewiduje się konieczności wprowadzania zmian dotyczących *Studium uwarunkowań i kierunków zagospodarowania przestrzennego Gminy Nowa Słupia* które zostało uchwalone przez Radę Gminy w Nowej Słupi w dniu 22 sierpnia 2000r (uchwała Nr V/29/00), a następnie aktualizowane

- zmiana Nr 1 "Studium uwarunkowań i kierunków zagospodarowania przestrzennego gminy Nowa Słupia" które została uchwalone przez Radę Gminy w Nowej Słupi w dniu 21 marca 2016r (uchwała nr XXI/26/16),
- zmiana Nr 2 „Studium uwarunkowań i kierunków zagospodarowania przestrzennego Gminy Nowa Słupia które została uchwalone przez Radę Miejską w Nowej Słupi w dniu 7 kwietnia 2020r (uchwała nr XXVI/23/20),
- zmiana nr 3 „Studium uwarunkowań i kierunków zagospodarowania przestrzennego Gminy Nowa Słupia”, która została przyjęta przez Radę Miejską w Nowej Słupi w dniu 25 stycznia 2024r. (uchwała nr LXXXVI/4/24).

Ponadto w związku z realizacją GPR nie przewiduje się konieczności uchwalenia lub zmiany miejscowych planów zagospodarowania przestrzennego, jak również konieczności uchwalenia miejscowego planu rewitalizacji.

11.3. Specjalna Strefa Rewitalizacji

W związku z realizacją postanowień *Gminnego Programu Rewitalizacji Gminy Nowa Słupia do 2030r.* nie przewiduje się konieczności ustanowienia Specjalnej Strefy Rewitalizacji, o której mowa w art. 25 *Ustawy o rewitalizacji.*

Spis tabel

| | |
|---|----|
| Tabela 1 Liczba mieszkańców objętych rewitalizacją..... | 5 |
| Tabela 3 Liczba osób korzystających z wsparcia M-GOPS zamieszkująca podobszary rewitalizacji | 19 |
| Tabela 4 Liczba osób zarejestrowanych w PUP zamieszkująca podobszary rewitalizacji | 19 |
| Tabela 5 Liczba wypłaconych zasiłków stałych, celowych, okresowych w latach 2020-2022 na podobszarach rewitalizacji | 19 |
| Tabela 6 Szacowane koszty realizacji przedsięwzięć rewitalizacyjnych wynikających z GPR | 65 |
| Tabela 7 Przybliżone koszty zarządzania realizacją GPR | 72 |
| Tabela 8 Ramowy harmonogram realizacji GPR | 73 |
| Tabela 9 Lista wskaźników wykorzystywanych do rocznej oceny stanu realizacji GPR | 76 |

Spis map

| | |
|---|----|
| Mapa 1 Obszar zdegradowany oraz obszar rewitalizacji na terenie Gminy Nowa Słupia | 7 |
| Mapa 2 Koncentracja negatywnych zjawisk w sferze społecznej na terenie Gminy Nowa Słupia w podziale na miasto i sołectwa | 20 |
| Mapa 3 Koncentracja negatywnych zjawisk w sferze gospodarczej na terenie Gminy Nowa Słupia w podziale na miasto i sołectwa | 21 |
| Mapa 4 Koncentracja negatywnych zjawisk w sferze środowiskowej na terenie Gminy Nowa Słupia w podziale na miasto i sołectwa | 26 |
| Mapa 5 Koncentracja negatywnych zjawisk w sferze funkcjonalno - przestrzennej na terenie Gminy Nowa Słupia w podziale na miasto i sołectwa..... | 27 |
| Mapa 6 Koncentracja negatywnych zjawisk w sferze technicznej w poszczególnych jednostkach referencyjnych Gminy Nowa Słupia | 27 |